ОГРН: 1162225054969, ИНН: 2225167789, КПП: 222501001
656008, г.Барнаул, ул.Никитина, дом 163, офис 112
Тел.: +7 (3852) 604-000
E-mail: company@geoproff.com
Сайт: www.geoproff.com

ПРОЕКТ ПЛАНИРОВКИ И ПРОЕКТ МЕЖЕВАНИЯ

территории для размещения линейного объекта: «Распределительный газопровод в с. Заводское Троицкого района Алтайского края (1-я очередь)»

Ф.2018.368353

Главный инженер проекта **Д.В. Сумской**

Директор **М.Н. Иванова**

Барнаул 2018 г.

Подп. и дата | Взам. инв. № | Инв. № дубл. | Подп. и дата | Инв. № подл.

ОГРН: 1162225054969, ИНН: 2225167789, КПП: 222501001
656008, г.Барнаул, ул.Никитина, дом 163, офис 112
Тел.: +7 (3852) 604-000
E-mail: company@geoproff.com
Сайт: www.geoproff.com

ПРОЕКТ ПЛАНИРОВКИ И ПРОЕКТ МЕЖЕВАНИЯ

территории *для размещения линейного объекта:*
«Распределительный газопровод в с. Заводское Троицкого района Алтайского края (1-я очередь)»

Основная часть проекта планировки территории

Ф.2018.368353

Подп. и дата	Взам. инв. №	Инв. № дубл.	Подп. и дата	Инв. № подл

Лит	Изм.	№ докум.	Подп.	Дата	Ф.2018.368353		
Разраб.		Дичек		08.18	Проект планировки и проект межевания территории	Лит	Лист 2	Листов
ГИП		Сумской		08.18		ООО «ГЕОПРОФФ»	
Проверил		Иванова		08.18			

№ п/п	Содержание	Номера листов
1	2	3
1	ВВЕДЕНИЕ	4
2	1. ПОЛОЖЕНИЯ О РАЗМЕЩЕНИИ ЛИНЕЙНОГО ОБЪЕКТА И ХАРАКТЕРИСТИКАХ ПЛАНИРУЕМОГО РАЗВИТИЯ ТЕРРИТОРИИ	6
3	1.1. Краткая характеристика территории в границах проекта планировки	6
4	1.2. Красные линии и линии регулирования застройки	7
5	1.3. Характеристики развития систем инженерно-технического обеспечения территории	7
6	1.4. Характеристики развития системы транспортного обслуживания территории	8
7	2. ПОЛОЖЕНИЯ ОБ ОЧЕРЕДНОСТИ ПЛАНИРУЕМОГО РАЗВИТИЯ ТЕРРИТОРИИ	8
8	2.1. Характеристика проектируемого линейного объекта	8
9	2.2. Планируемое развитие территории	9
12	3. ГРАФИЧЕСКИЕ МАТЕРИАЛЫ	12
13	Чертеж планировки территории	13

ВВЕДЕНИЕ

Документация по планировке территории объекта «Распределительный газопровод в с. Заводское Троицкого района Алтайского края (1-я очередь)» выполнена в соответствии с требованиями:

1. Градостроительный кодекс Российской Федерации;
2. Земельный кодекс Российской Федерации;
3. Постановление Правительства Российской Федерации от 12.05.2017 года №564 «Об утверждении положения о составе и содержании проектов планировки территории, предусматривающих размещение одного или нескольких линейных объектов»;
4. Схема территориального планирования Троицкого района Алтайского края, утвержденная Постановлением Алтайского края № 52 от 20.10.2011;
5. Генеральный план МО Заводской сельсовет Троицкого района Алтайского края, утвержденный Решением Троицкого районного Совета депутатов Алтайского края от 23.10.2015г №67;
6. Правила землепользования и застройки МО Заводской сельсовет Троицкого района Алтайского края, утвержденные Решением Троицкого районного Совета депутатов Алтайского края от 26.02.2016г № 9;
7. Нормативы градостроительного проектирования МО Троицкий район Алтайского края, утвержденные решением Троицкого районного Совета депутатов Алтайского края от 14.03.2017г № 11;
8. Нормативы градостроительного проектирования МО Заводской сельсовет Троицкого района Алтайского края, утвержденные решением Троицкого районного Совета депутатов Алтайского края от 17.10.2017г № 93;
9. СНиП 11-04-2003. Инструкция о порядке разработки, согласования, экспертизы и утверждения градостроительной документации;
10. Свод правил СП 42.13330.2011 «СНиП 2.07.01-89. Градостроительство. Планировка и застройка городских и сельских поселений» Актуализированная редакция СНиП 2.07.01-89».

Работы по подготовке проекта планировки и проекта межевания территории объекта «Распределительный газопровод в с. Заводское Троицкого района Алтайского края (1-я очередь)» проведены на основании муниципального контракта № Ф.2018.368353от 02.08.2018г. между Администрацией Троицкого района и ООО «ГЕОПРОФФ» с учетом проектной документации, разработанной ОАО «Росгазификация», ОАО «Гипрониигаз» Новосибирский филиал от 03.2015г.

В соответствии с ч.6 ст.41 Градостроительного кодекса Российской Федерации от 29 декабря 2004 года № 190-ФЗ подготовка «Распределительный газопровод в с. Заводское Троицкого района Алтайского края (1-я очередь)» осуществлена в соответствии с системой координат, используемой для ведения государственного кадастра.

Для оформления графической части документации по планировке территории использованы:

1. картографические материалы:
топографический план М 1:500 (изготовлен ООО «Барнаульская геодезическая служба», январь,2015г.)

2. сведения, внесенные в государственный кадастр недвижимости, в виде кадастровых планов территории.

1. ПОЛОЖЕНИЯ О РАЗМЕЩЕНИИ ЛИНЕЙНОГО ОБЪЕКТА И ХАРАКТЕРИСТИКАХ ПЛАНИРУЕМОГО РАЗВИТИЯ ТЕРРИТОРИИ

1.1. Краткая характеристика территории в границах проекта планировки

Проектируемая территория расположена в Заводском сельсовете Троицкого района Алтайского края, с.Заводское.

Село Заводское расположено в 120 км восточнее города Барнаула. Застройка с.Заводское, подлежащая газификации, состоит из индивидуальных жилых домов с приусадебными участками и ряда административно-хозяйственных зданий.

Проектируемая трасса газопровода высокого давления проходит от ГГРП, расположенной на восточной окраине с. Заводское по ул. Таежная далее по ул. 50 лет Октября до ГРП-2, по ул. Советов до ул. 50 лет Октября до ГРП-3, по ул. Советов до ул. Ленина до ГРП-4.

Проектируемая трасса газопровода низкого давления проходит по улицам: Гагарина, Зеленая, Молодежная, Таежная, Кольцевая, Спортивная, 50 лет Октября, Советов, Сибирская, Мостовая, Почтовая, Песчаная, Мира, Ленина, Сосновая, Березовая, Садовая, Армейская, Набережная, по переулкам: Школьный, Молодежный, Красноармейский, Лесной.

Точкой подключения является отключающее устройство ДУ150мм на ПК355+55,21 проектируемого газопровода высокого давления проекта «Межпоселковый газопровод от ГРС Троицкое до ГГРП пос.Гордеевский и с.Заводское Троицкого района Алтайского края» шифр 16-12/02-8п.

Прохождение трассы газопровода принято из условия соблюдения нормируемых расстояний от газопровода до зданий, сооружений и инженерных коммуникаций.

Трасса проектируемого газопровода высокого и низкого давления проходит вдоль улиц и переулков поселения, прокладывается по естественному рельефу местности со сложившейся застройкой и существующими автодорогами.

В геоморфологическом отношении с. Заводское расположено на пятой надпойменной террасе реки Обь (в разной степени переработанной эоловыми и эрозионными процессами) с увалистыми овражно-балочными и балочно-долинными формами рельефа.

Геологическое строение территории для строительства газопровода до глубины 6м сложено современными отложениями: почвенно-растительным слоем и насыпным грунтом (b,t QIV), верхнечетвертичными переработанными аллювиальными отложениями (QIII), перекрывающими среднечетвертичные аллювиальные отложения пятой надпойменной террасы р. Оби (aQII), которые не вскрыты при проведении инженерно-геологических работ.

В литологическом отношении современные отложения представлены насыпным грунтом и почвенно-растительным слоем. Мощность насыпного грунта

достигает 0,4 м, а в местах заложения трасс водопровода 2,5м. Мощность почвенно-растительного слоя изменяется от 0,2 до 0,4м.

Трасса проектируемых газопроводов проходит по естественно дренированной территории с уклонами поверхности, обеспечивающими достаточный поверхностный и грунтовый сток. Застаивание поверхностных вод в отдельных понижениях рельефа только увеличивает влажность грунтов не образуя верховодки.

На период изысканий (ноябрь-декабрь 2014г) грунтовые воды до глубины 6м не встречены.

Коррозионная агрессивность суглинков по отношению к углеродистой и низколегированной стали – средняя, а песка пылеватого – низкая.

Грунты агрессивным воздействием на бетонные и железобетонные конструкции не обладают.

По условиям сезонного промерзания грунты, залегающие на данной территории, являются непучинистыми и среднепучинистыми.

Нормативная глубина сезонного промерзания грунтов площадки для заложения инженерных коммуникаций принимается равной для суглинка - 1,75м, для песка пылеватого – 2,13м.

Сейсмичность района – 7 баллов. Сейсмичность трассы газоснабжения составляет 8 баллов.

1.2. Красные линии и линии регулирования застройки

Красные линии в границах проектируемой территории газопровода «Распределительный газопровод в с. Заводское Троицкого района Алтайского края (1-я очередь)» разработаны в составе Генерального плана муниципального образования Заводской сельсовет Троицкого района, утвержденного решением Троицкого районного Совета народных депутатов Алтайского края №67 от 23.10.2015г.

Установление красных линий данным проектом не предполагается.

1.3. Характеристики развития систем инженерно-технического обеспечения территории

Инженерно-техническое обеспечение прилегающих территорий обеспечивается существующими инженерными сетями.

По проектируемой трассе газопровода встречаются такие инженерные коммуникации как:

- существующие водопроводы;
- воздушные низковольтные линии электропередач;
- воздушные высоковольтные линии электропередач;
- подземные кабели связи;
- существующие автодороги.

1.4. Характеристики развития системы транспортного обслуживания территории

Транспортная связь с.Заводское с городами осуществляется по дороге с асфальтовым покрытием.

Улицы имеют асфальтовое, щебеночное покрытие. Часть улиц и переулков без какого-либо покрытия. Ширина улиц от 15 до 25 м.

В среднем ширина полосы, отводимой во временное пользование на период производства строительно-монтажных работ и подъезда автотранспорта, составляет 4 м.

Распределительные газопроводы высокого и низкого давления проложены вдоль улиц поселения. Прокладка газопроводов по улицам выполняется открытым способом и методом наклонно-направленного бурения. Глубина заложения подземных газопроводов принята в среднем 1.90 м до верха труб.

Прокладка газопровода предусмотрена подземная в границах улиц и проездов по свободной от жилой застройки и инженерных коммуникаций территории, на расстояниях по отношению к зданиям, сооружениям и параллельным соседним инженерным сетям в соответствии с требованиями Градостроительного кодекса и СП 42.13330.2011 актуализированная редакция СНиП 2.07.01-89* «Градостроительство. Планировка и застройка городских и сельских поселений».

Движение строительной техники и механизмов принято по существующим дорогам и в полосе отвода.

В местах пересечения газопроводом автомобильных дорог применяется метод ННБ.

Распределительный газопровод высокого и низкого давления проложен вдоль улиц с.Заводского. Прокладка газопровода запроектирована подземным способом из полиэтиленовых и стальных труб, в основном открытым способом.

2. ПОЛОЖЕНИЯ ОБ ОЧЕРЕДНОСТИ ПЛАНИРУЕМОГО РАЗВИТИЯ ТЕРРИТОРИИ

2.1. Характеристика проектируемого линейного объекта

Проектируемый газопровод включает в себя объектом строительства являются: газопровод высокого давления II категории (Р≤0.6МПа), газопровод низкого давления IV категории (Р≤0.003МПа (300даПа) и шкафные газорегуляторные пункты (ГРПШ).

В соответствии с техническими условиями точкой подключения является отключающее устройство ДУ150мм на ПК355+55,21 проектируемого газопровода высокого давления проекта «Межпоселковый газопровод от ГРС Троицкое до

ГГРП пос.Гордеевский и с.Заводское Троицкого района Алтайского края» шифр 16-12/02-8п.

Общая протяженность газопровода составляет 26300 м.

Размер земельного участка, отводимого во временное пользование на период строительства – 102771кв.м.

2.2 Планируемое развитие территории

Проектная документация на объект «Распределительный газопровод в с. Заводское Троицкого района Алтайского края (1-я очередь)» была разработана ОАО «Росгазификация», ОАО «Гипрониигаз» Новосибирский филиал от 03.2015г.

Проектом предусмотрено:

1. Подземная прокладка газопроводов высокого давления II категории от точки врезки в ранее запроектированный газопровод высокого давления диаметром 159х4.5мм на ПК355+55.21 (по проекту "Межпоселковый газопровод от ГРС Троицкое до ГГРП пос.Гордеевский и с.Заводское Троицкого района Алтайского края", шифр №16-12/02-8п «Алтайагропромпроект») до проектируемых шкафных газорегуляторных пунктов ГРПШ №2, №3, №4;
2. Подземная прокладка газопроводов высокого давления II категории до отключающих устройств для перспективного подключения ГРПШ №1 и №5 и ряда муниципальных предприятий;
3. Подземная прокладка газопровода высокого давления до территории отопительных котельных существующей и проектируемой школ села и до территории ООО «Алфа»;
4. Установка шкафных газорегуляторных пунктов (ГРПШ №2, №3 и №4) для снижения высокого давления газа (0.530МПа) до низкого (0.00220МПа)
5. Проектирование газопроводов низкого давления от проектируемого ГРПШ №2 до потребителей частного сектора и торговых предприятий села, расположенных на ул.Зеленой, ул.Гагарина, на ул.50 лет Октября, ул.Спортивной, ул.Молодёжной, по пер.Кольцевому,
6. Проектирование газопроводов низкого давления от проектируемого ГРПШ №3 до потребителей частного сектора и торговых предприятий села, расположенных на ул.Мостовой, ул.Почтовой, ул.50 лет Октября, ул.Набережной, ул.Песчаной, ул.Мира, ул.Советов, ул.Сибирской;
7. Проектирование газопроводов низкого давления от проектируемого ГРПШ №4 до потребителей частного сектора и торговых предприятий села, расположенных по пер.Советскому, на ул.Ленина, ул.Красноармейской, ул.Сосновой, ул.Садовой, пер.Лесному, ул.Березовой, пер. б/названия.

Прокладка газопроводов высокого давления запроектирована из полиэтиленовых труб ПЭ 100 Газ SDR 11 («Т») диаметром 63х5.8мм, 110х и 160х14.6мм с коэффициентом запаса прочности 2.8 по ГОСТ Р 50838-2009 «Трубы полиэтиленовые для газопроводов» и стальных труб диаметром 57х3.5мм и 159х4.5мм по ГОСТ 10704-91 «Сортамент» и ГОСТ 10705-80 (группа В) «Технические условия» из стали марки 10 по ГОСТ 1050-88.

Для снижения высокого давления газа с 0.530МПа до 0.00220МПа к установке предлагаются газорегуляторные шкафные пункты типа ГРПШ -2а-2Н с двумя линиями редуцирования, с одним выходом, без обогрева, производства ООО «Завод Газпроммаш» г.Саратов). Редуцирование газа в газорегуляторных пунктах выполняется регуляторами давления газа типа РДНК–50/1000.

Прокладка газопроводов низкого давления запроектирована из полиэтиленовых труб ПЭ 100 Газ SDR 11 («Т») диаметром 225х20.5мм, 160х14.6мм, 110х10мм, 63х5.8мм и 32х3мм с коэффициентом запаса прочности 2.8 по ГОСТ Р 50838-2009 «Трубы полиэтиленовые для газопроводов» и стальных труб диаметром 219х4.5мм, 159х4.5мм 108х4мм, 57х3.5мм и 32х3мм по ГОСТ 10704-91 «Сортамент» и ГОСТ 10705-80 (группа В) «Технические условия» из стали марки 10 по ГОСТ 1050-88.

Прокладка проектируемых газопроводов высокого и низкого давления выполнена в соответствии с требованиями СНиП 42-01-2002 на расстоянии не менее 7.0м и 2.0м от фундаментов зданий и сооружений соответственно.

Установка шкафных газорегуляторных пунктов выполнена на расстоянии не менее 5.0м от проезжей части улицы и не менее 10.0м от ближайших зданий.

В связи с проектированием газопроводов в особых условиях проектом предусмотрена установка контрольных трубок в местах пересечения с подземными коммуникациями, на углах поворотов газопроводов, в местах разветвления сети, в местах расположения неразъемных соединений (полиэтилен-сталь). Места вывода контрольных трубок также засыпаются песком на всю глубину траншеи.

ПРОЕКТ ПЛАНИРОВКИ

территории *для размещения линейного объекта:*
«Распределительный газопровод в с. Заводское Троицкого района Алтайского края (1-я очередь)»

Основная часть проекта планировки территории

ГРАФИЧЕСКИЕ МАТЕРИАЛЫ

Чертеж планировки территории

«Распределительный газопровод в с. Заводское Троицкого района Алтайского края (1-я очередь)»

Схема расположения листов

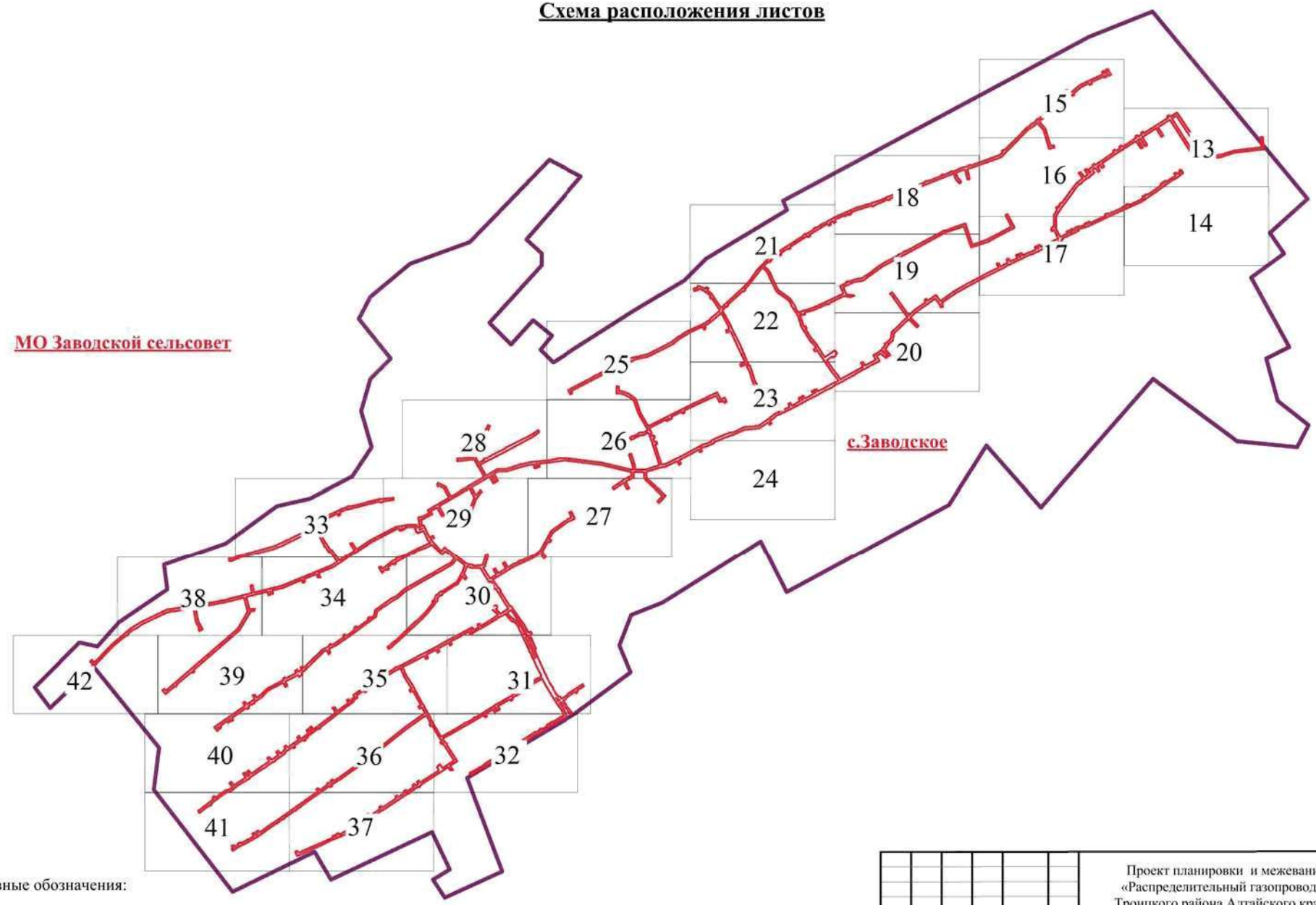

Условные обозначения:

- граница населенного пункта
- граница полосы отвода под строительство газопровода

ИЗМ.	КОЛ.УЧ.	ЛИСТ	№ ДОК.	ПОДПИСЬ	ДАТА	Проект планировки и межевания территории «Распределительный газопровод в с. Заводское Троицкого района Алтайского края (1-я очередь)»
Директор		Иванова М.Н.				Чертеж планировки территории Схема расположения листов
ГИП		Сумской Д.В.				
Инженер		Дичек И.С.				

СТАДИЯ	ЛИСТ	ЛИСТОВ
П	12	42

ООО "ГЕОПРОФФ"

Чертеж планировки территории

«Распределительный газопровод в с. Заводское Троицкого района Алтайского края (1-я очередь)»

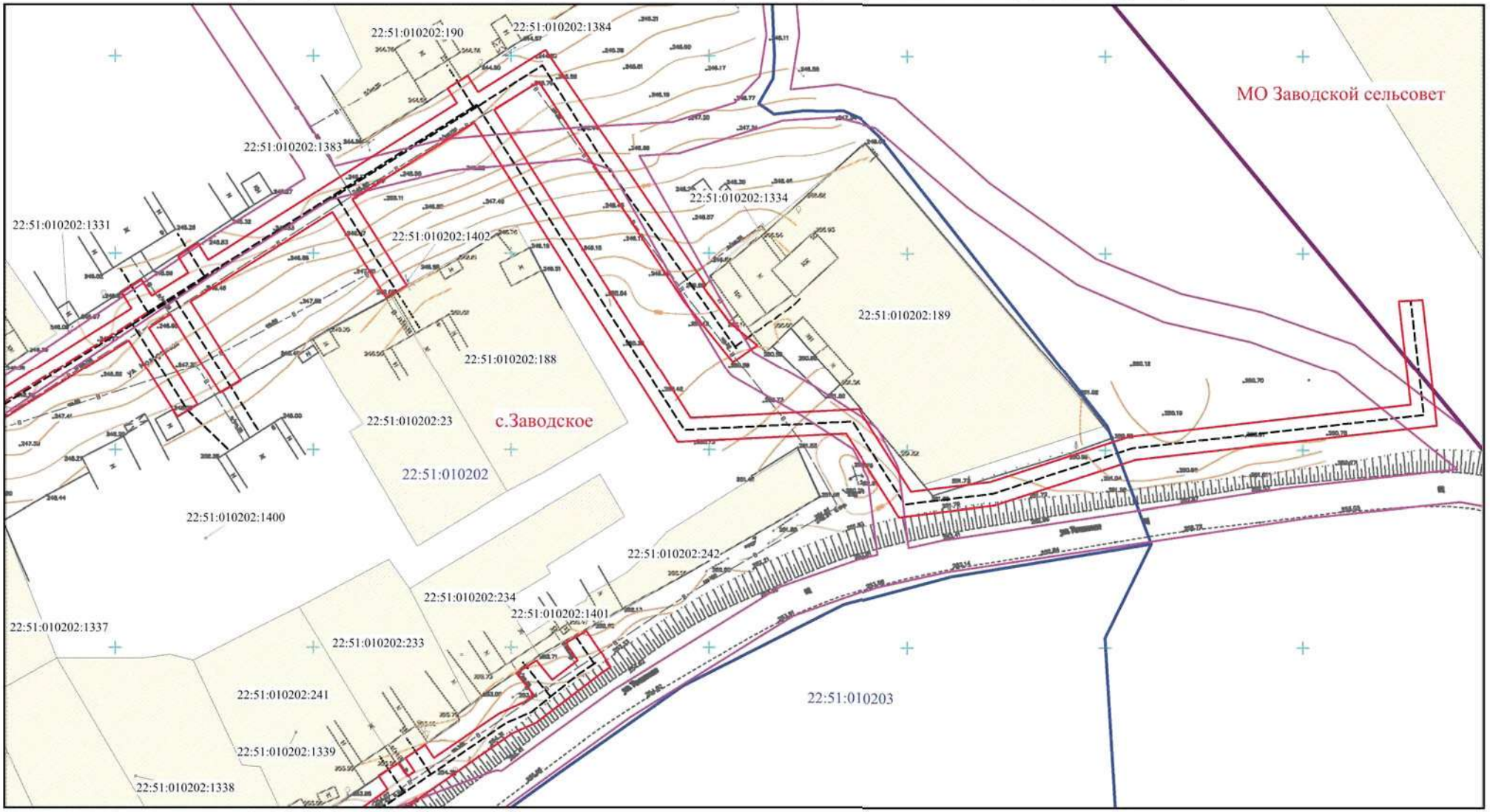

Условные обозначения:

- *граница муниципального образования*
- граница кадастрового квартала
- участок, сведения о котором имеются в ГКН
- граница полосы отвода под строительство газопровода
- проектируемая ось газопровода высокого давления
- проектируемая ось газопровода низкого давления
- 22:51:010202:242 - кадастровый номер земельного участка
- 22:51:010202 - номер кадастрового квартала
- *участок, сведения о котором имеются в ГКН с реестровой ошибкой в его местоположении*
- объекты капитального строительства
- красные линии, установленные генеральным планом с.Заводское

ИЗМ.	КОЛ.УЧ.	ЛИСТ	№ ДОК.	ПОДПИСЬ	ДАТА	Проект планировки и межевания территории «Распределительный газопровод в с. Заводское Троицкого района Алтайского края (1-я очередь)»
Директор		Иванова М.Н.				Чертеж планировки территории Основная часть проекта планировки территории
ГИП		Сумской Д.В.				
Инженер		Дичек И.С.				

Стадия	Лист	Листов
П	13	42

Масштаб 1:1000 (с точностью М 1:500)

ООО "ГЕОПРОФФ"

Чертеж планировки территории

«Распределительный газопровод в с. Заводское Троицкого района Алтайского края (1-я очередь)»

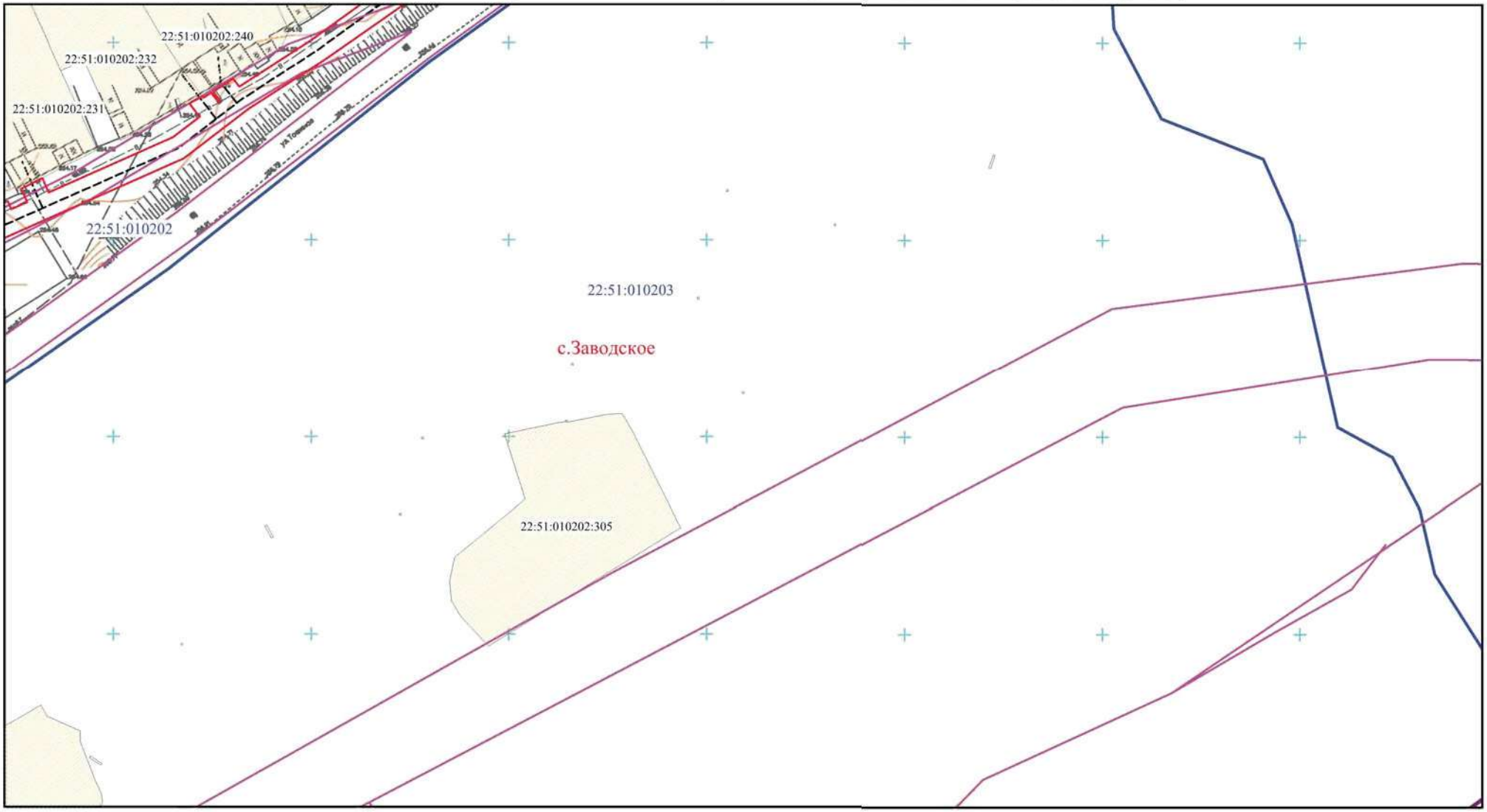

Условные обозначения:

- *граница муниципального образования*
- граница кадастрового квартала
- участок, сведения о котором имеются в ГКН
- граница полосы отвода под строительство газопровода
- проектируемая ось газопровода высокого давления
- проектируемая ось газопровода низкого давления
- 22:51:010202:242 - кадастровый номер земельного участка
- 22:51:010202 - номер кадастрового квартала
- *участок, сведения о котором имеются в ГКН с реестровой ошибкой в его местоположении*
- объекты капитального строительства
- красные линии, установленные генеральным планом с.Заводское

ИЗМ.	КОЛ.УЧ.	ЛИСТ	№ ДОК.	ПОДПИСЬ	ДАТА	Проект планировки и межевания территории «Распределительный газопровод в с. Заводское Троицкого района Алтайского края (1-я очередь)»
Директор		Иванова М.Н.				Чертеж планировки территории Основная часть проекта планировки территории
ГИП		Сумской Д.В.				
Инженер		Дичек И.С.				

СТАДИЯ	ЛИСТ	ЛИСТОВ
П	14	42

Масштаб 1:1000 (с точностью М 1:500)

ООО "ГЕОПРОФФ"

Чертеж планировки территории

«Распределительный газопровод в с. Заводское Троицкого района Алтайского края (1-я очередь)»

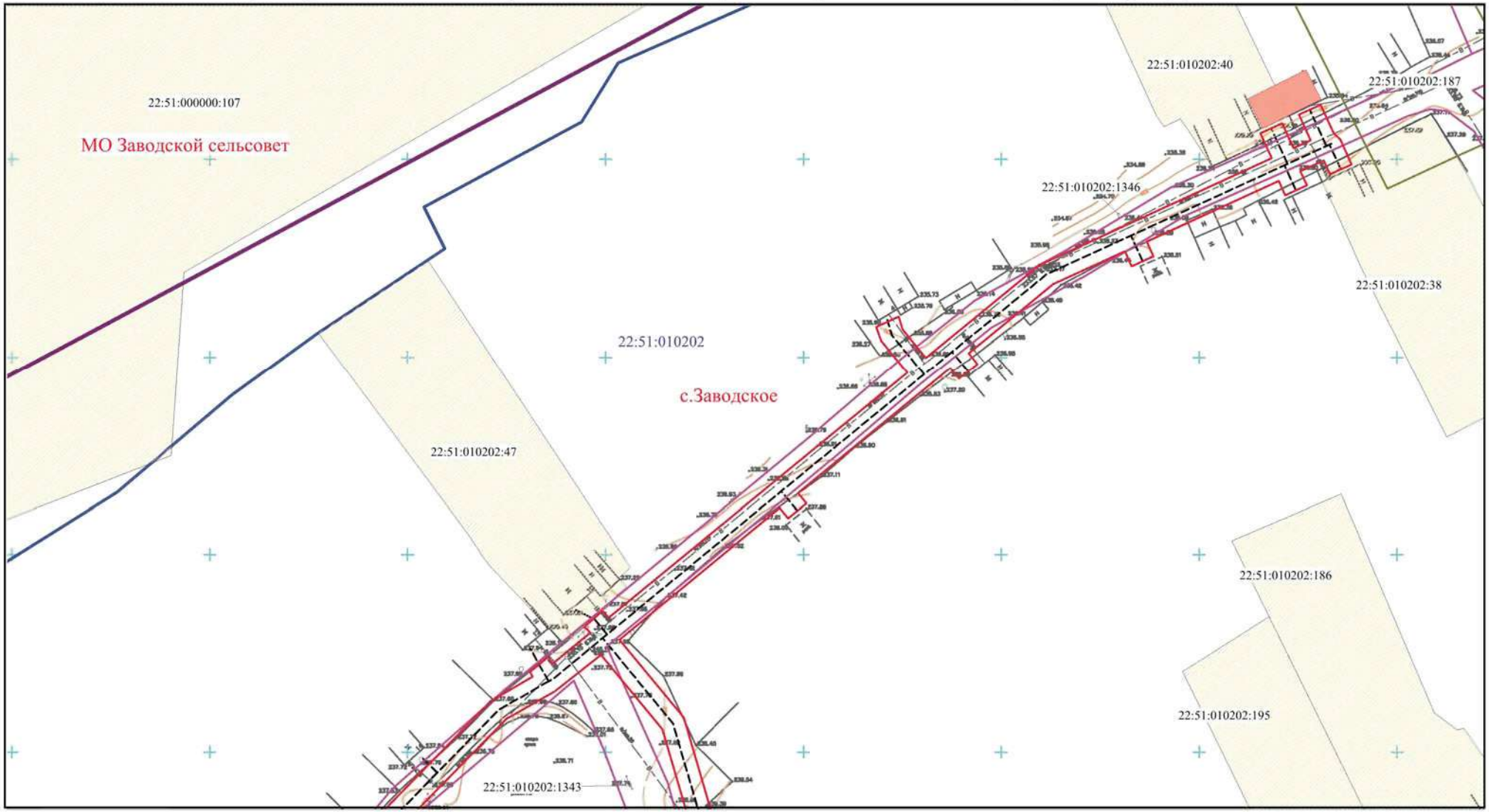

Условные обозначения:

- граница муниципального образования
- граница кадастрового квартала
- участок, сведения о котором имеются в ГКН
- граница полосы отвода под строительство газопровода
- проектируемая ось газопровода высокого давления
- проектируемая ось газопровода низкого давления
- 22:51:010202:242 - кадастровый номер земельного участка
- 22:51:010202 - номер кадастрового квартала
- участок, сведения о котором имеются в ГКН с реестровой ошибкой в его местоположении
- объекты капитального строительства
- красные линии, установленные генеральным планом с.Заводское

ИЗМ.	КОЛ.УЧ.	ЛИСТ	№ ДОК.	ПОДПИСЬ	ДАТА	Проект планировки и межевания территории «Распределительный газопровод в с. Заводское Троицкого района Алтайского края (1-я очередь)»
Директор		Иванова М.Н.				Чертеж планировки территории Основная часть проекта планировки территории
ГИП		Сумской Д.В.				
Инженер		Дичек И.С.				

СТАДИЯ	ЛИСТ	ЛИСТОВ
П	15	42

Масштаб 1:1000 (с точностью М 1:500)

ООО "ГЕОПРОФФ"

Чертеж планировки территории

«Распределительный газопровод в с. Заводское Троицкого района Алтайского края (1-я очередь)»

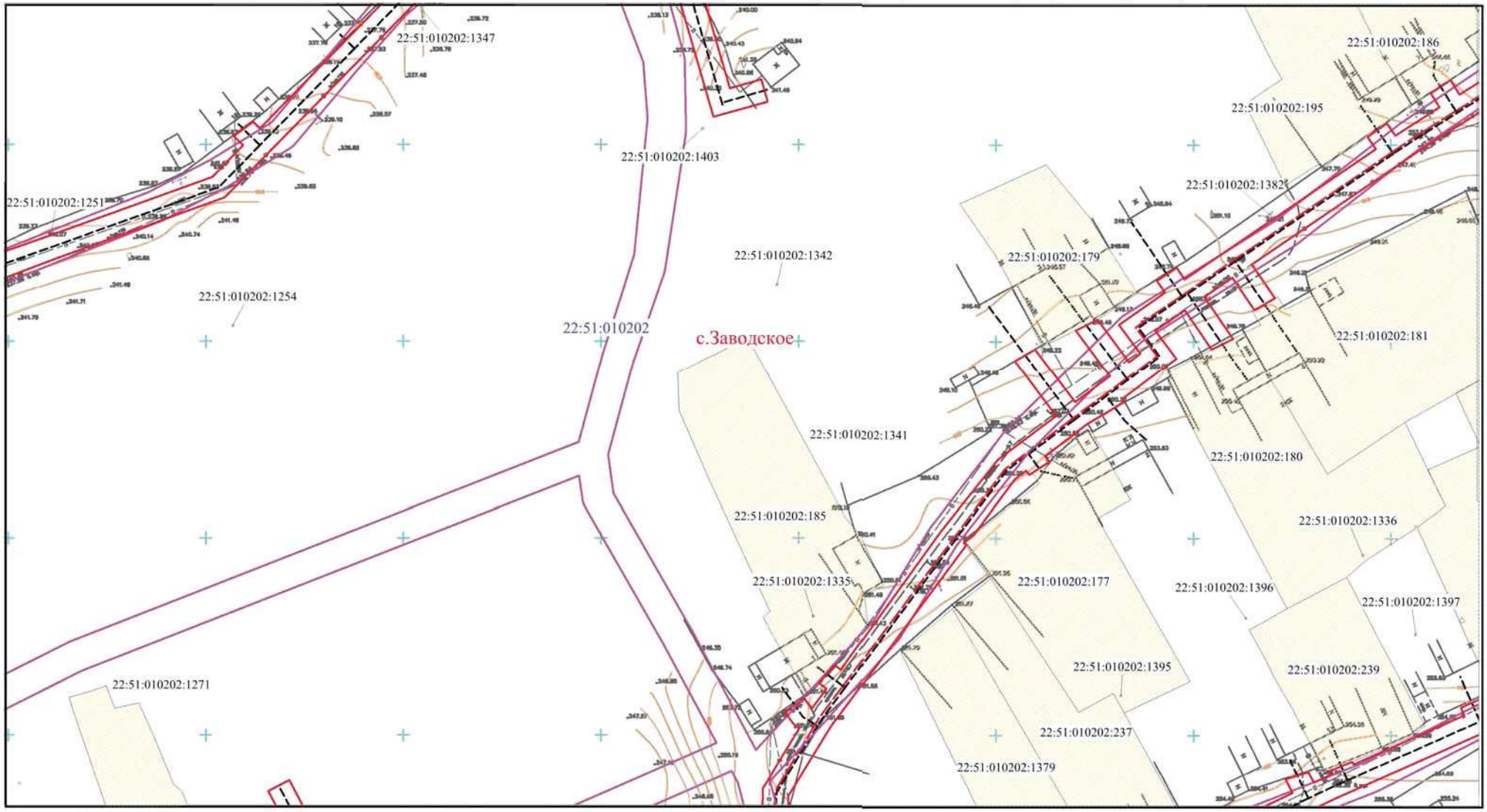

Условные обозначения:

- *граница муниципального образования*
- граница кадастрового квартала
- участок, сведения о котором имеются в ГКН
- граница полосы отвода под строительство газопровода
- проектируемая ось газопровода высокого давления
- проектируемая ось газопровода низкого давления
- 22:51:010202:242 - кадастровый номер земельного участка
- 22:51:010202 - номер кадастрового квартала
- *участок, сведения о котором имеются в ГКН с реестровой ошибкой в его местоположении*
- объекты капитального строительства
- красные линии, установленные генеральным планом с.Заводское

ИЗМ.	КОЛ.УЧ.	ЛИСТ	№ ДОК.	ПОДПИСЬ	ДАТА	Проект планировки и межевания территории «Распределительный газопровод в с. Заводское Троицкого района Алтайского края (1-я очередь)»
Директор		Иванова М.Н.				Чертеж планировки территории Основная часть проекта планировки территории
ГИП		Сумской Д.В.				
Инженер		Дичек И.С.				

СТАДИЯ	ЛИСТ	ЛИСТОВ
П	16	42

Масштаб 1:1000 (с точностью М 1:500)

ООО "ГЕОПРОФФ"

Чертеж планировки территории

«Распределительный газопровод в с. Заводское Троицкого района Алтайского края (1-я очередь)»

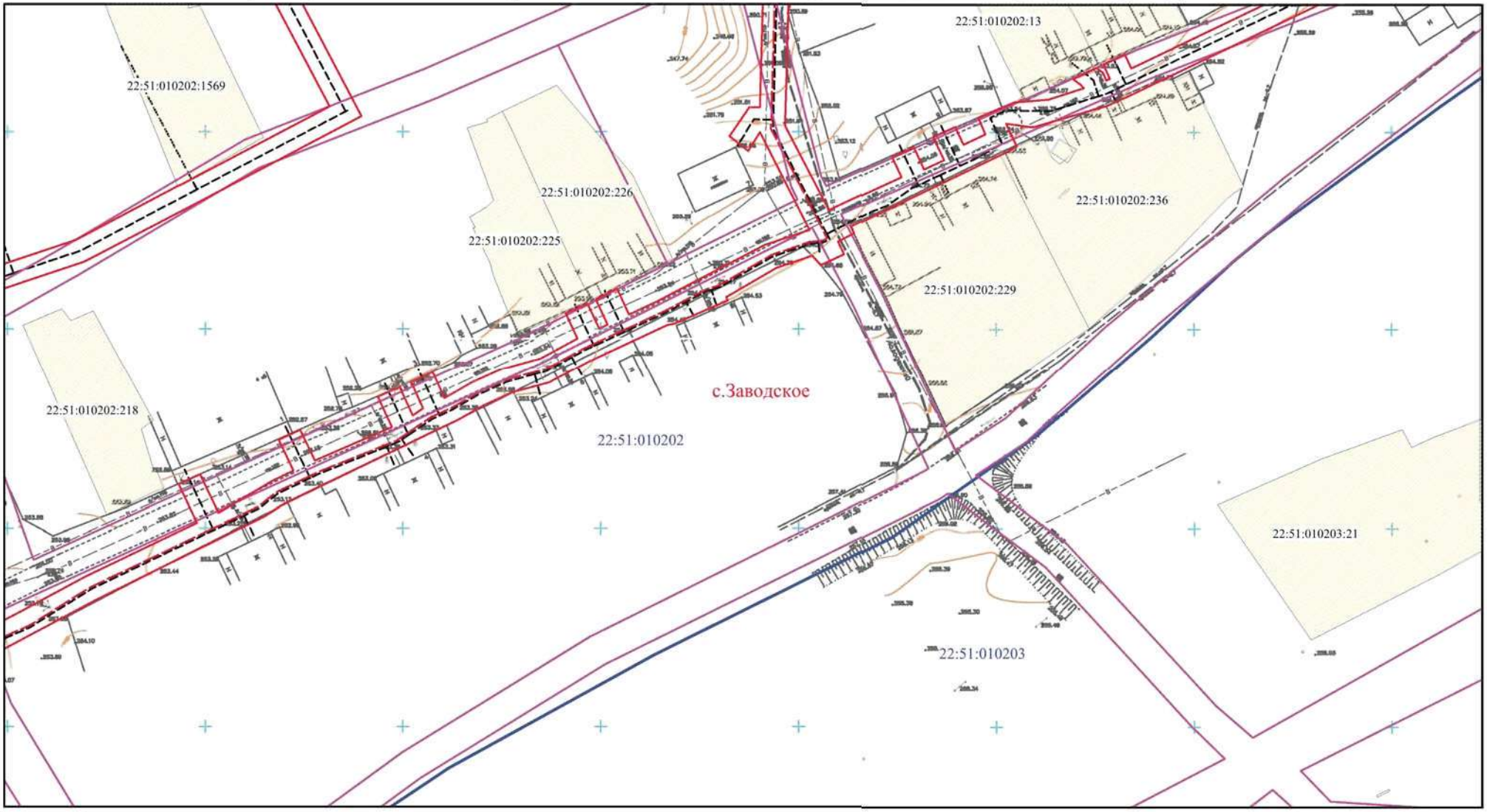

Условные обозначения:

- *граница муниципального образования*
- граница кадастрового квартала
- участок, сведения о котором имеются в ГКН
- граница полосы отвода под строительство газопровода
- проектируемая ось газопровода высокого давления
- проектируемая ось газопровода низкого давления
- 22:51:010202:242 - кадастровый номер земельного участка
- 22:51:010202 - номер кадастрового квартала
- *участок, сведения о котором имеются в ГКН с реестровой ошибкой в его местоположении*
- объекты капитального строительства
- красные линии, установленные генеральным планом с.Заводское

ИЗМ.	КОЛ.УЧ.	ЛИСТ	№ ДОК.	ПОДПИСЬ	ДАТА	Проект планировки и межевания территории «Распределительный газопровод в с. Заводское Троицкого района Алтайского края (1-я очередь)»
Директор		Иванова М.Н.				Чертеж планировки территории Основная часть проекта планировки территории
ГИП		Сумской Д.В.				
Инженер		Дичек И.С.				

СТАДИЯ	ЛИСТ	ЛИСТОВ
П	17	42

Масштаб 1:1000 (с точностью М 1:500)

ООО "ГЕОПРОФФ"

Чертеж планировки территории

«Распределительный газопровод в с. Заводское Троицкого района Алтайского края (1-я очередь)»

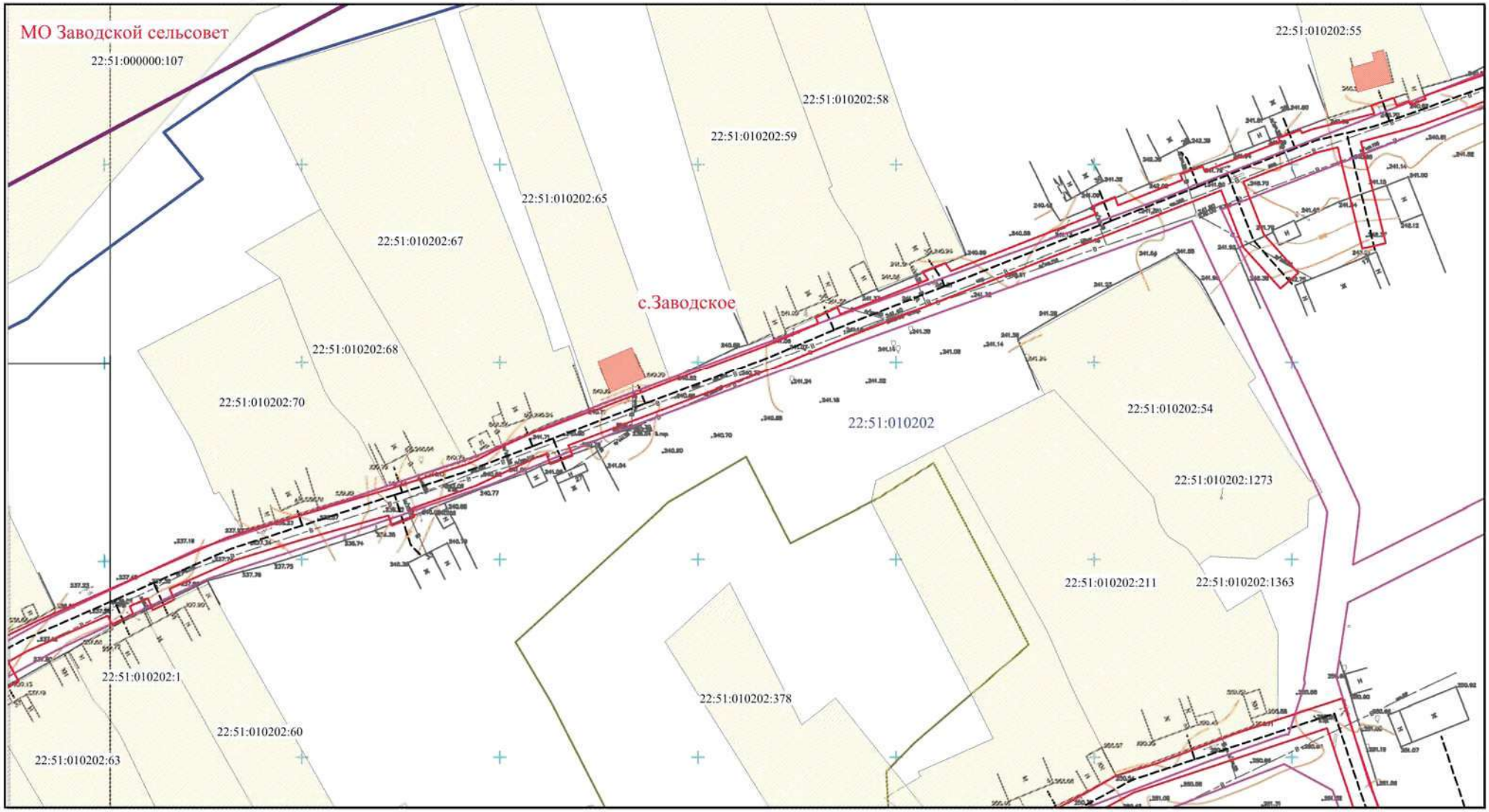

Условные обозначения:

- граница муниципального образования
- граница кадастрового квартала
- участок, сведения о котором имеются в ГКН
- граница полосы отвода под строительство газопровода
- проектируемая ось газопровода высокого давления
- проектируемая ось газопровода низкого давления
- 22:51:010202:242 - кадастровый номер земельного участка
- 22:51:010202 - номер кадастрового квартала
- участок, сведения о котором имеются в ГКН с реестровой ошибкой в его местоположении
- объекты капитального строительства
- красные линии, установленные генеральным планом с.Заводское

ИЗМ.	КОЛ.УЧ.	ЛИСТ	№ ДОК.	ПОДПИСЬ	ДАТА	Проект планировки и межевания территории «Распределительный газопровод в с. Заводское Троицкого района Алтайского края (1-я очередь)»
Директор		Иванова М.Н.				Чертеж планировки территории Основная часть проекта планировки территории
ГИП		Сумской Д.В.				
Инженер		Дичек И.С.				

СТАДИЯ	ЛИСТ	ЛИСТОВ
П	18	42

Масштаб 1:1000 (с точностью М 1:500)

ООО "ГЕОПРОФФ"

Чертеж планировки территории

«Распределительный газопровод в с. Заводское Троицкого района Алтайского края (1-я очередь)»

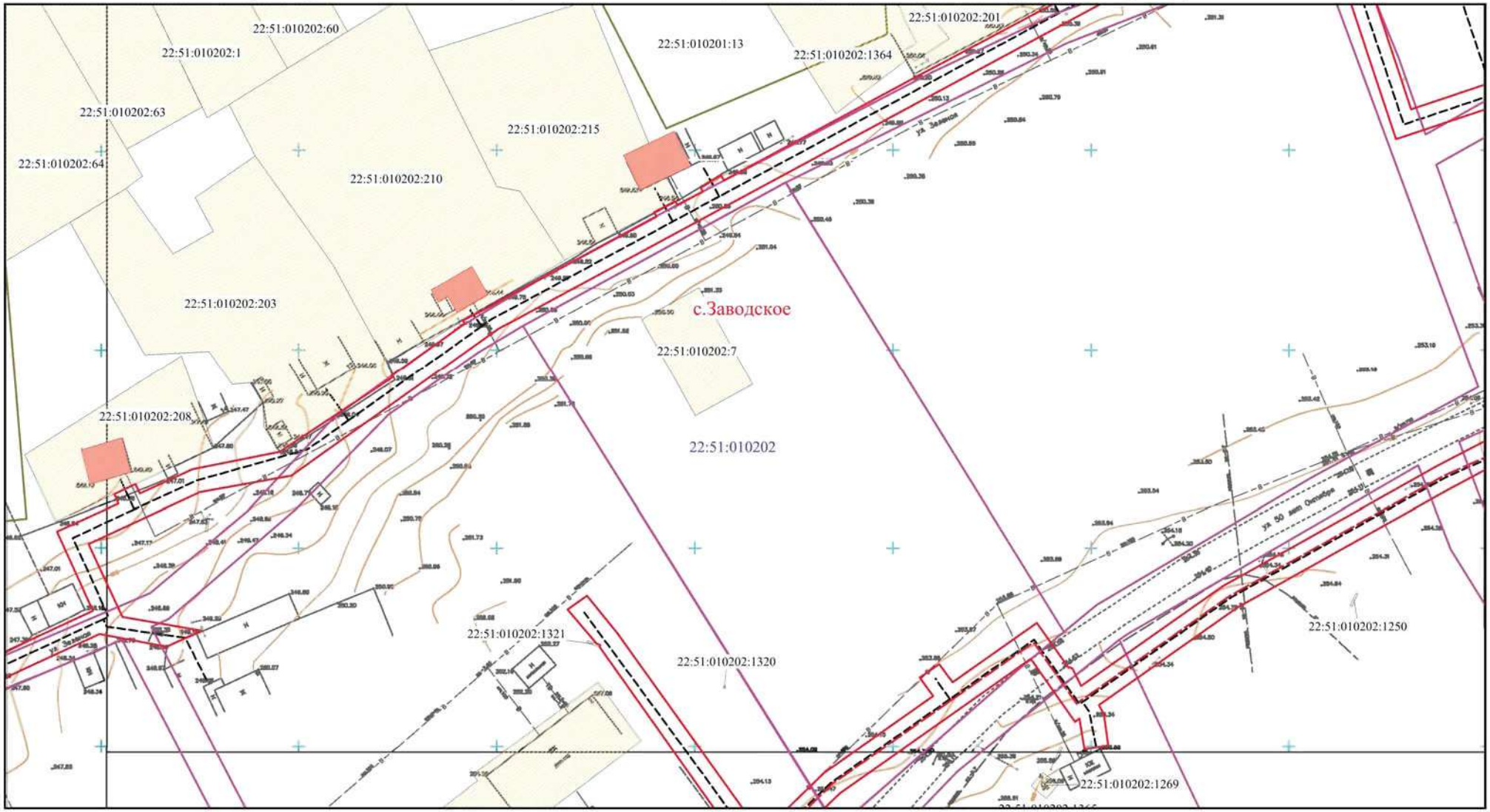

Условные обозначения:

- граница муниципального образования
- граница кадастрового квартала
- участок, сведения о котором имеются в ГКН
- граница полосы отвода под строительство газопровода
- проектируемая ось газопровода высокого давления
- проектируемая ось газопровода низкого давления
- 22:51:010202:242 - кадастровый номер земельного участка
- 22:51:010202 - номер кадастрового квартала
- участок, сведения о котором имеются в ГКН с реестровой ошибкой в его местоположении
- объекты капитального строительства
- красные линии, установленные генеральным планом с.Заводское

Изм.	Кол.уч.	Лист	№ док.	Подпись	Дата	Проект планировки и межевания территории «Распределительный газопровод в с. Заводское Троицкого района Алтайского края (1-я очередь)»
Директор		Иванова М.Н.				Чертеж планировки территории Основная часть проекта планировки территории
ГИП		Сумской Д.В.				Стадия: П; Лист: 19; Листов: 42
Инженер		Дичек И.С.				Масштаб 1:1000 (с точностью М 1:500)
						ООО "ГЕОПРОФФ"

Чертеж планировки территории

«Распределительный газопровод в с. Заводское Троицкого района Алтайского края (1-я очередь)»

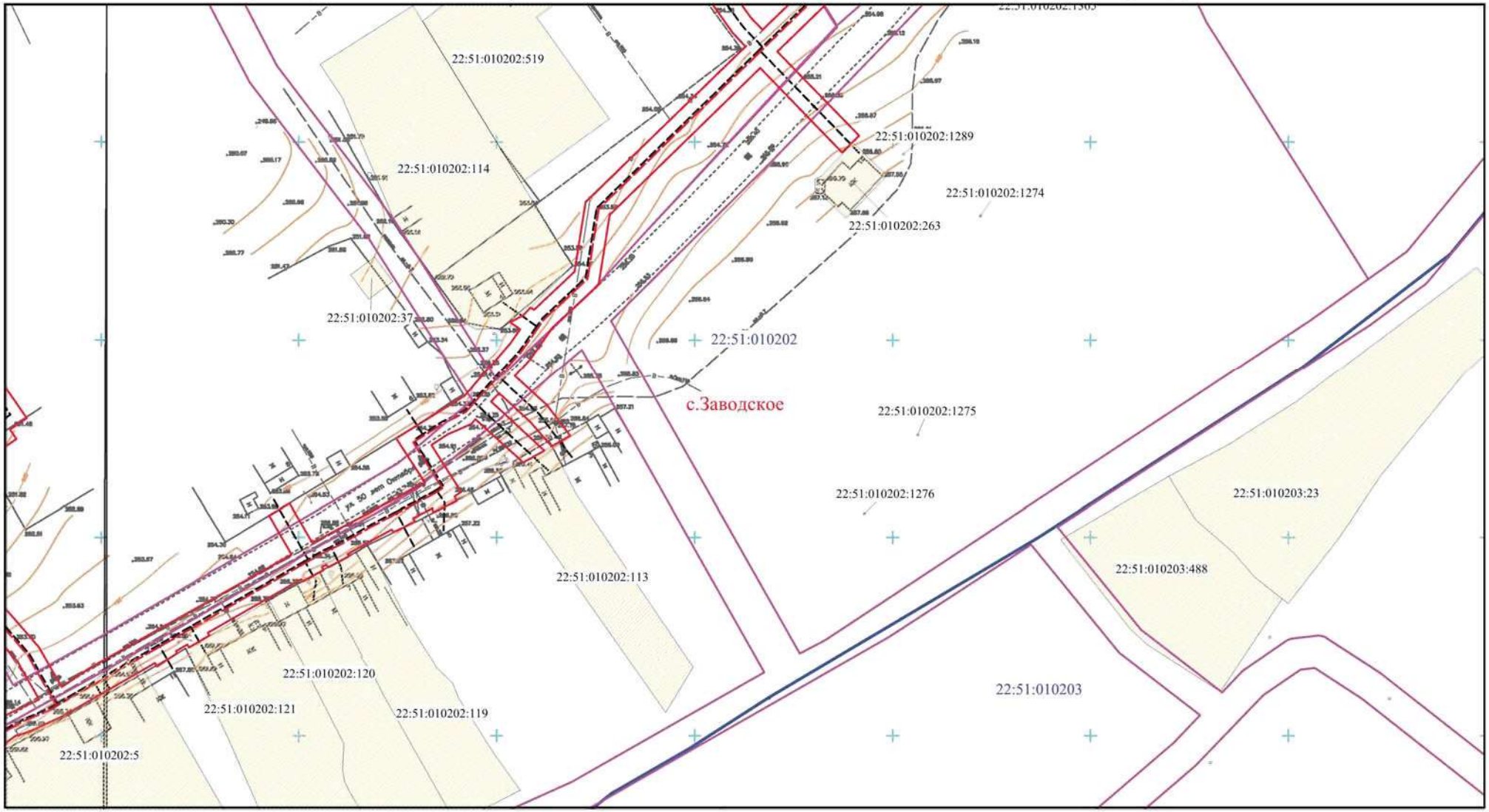

Условные обозначения:

- граница муниципального образования
- граница кадастрового квартала
- участок, сведения о котором имеются в ГКН
- граница полосы отвода под строительство газопровода
- проектируемая ось газопровода высокого давления
- проектируемая ось газопровода низкого давления
- 22:51:010202:242 - кадастровый номер земельного участка
- 22:51:010202 - номер кадастрового квартала
- участок, сведения о котором имеются в ГКН с реестровой ошибкой в его местоположении
- объекты капитального строительства
- красные линии, установленные генеральным планом с.Заводское

Изм.	Кол.уч.	Лист	№ док.	Подпись	Дата	Проект планировки и межевания территории «Распределительный газопровод в с. Заводское Троицкого района Алтайского края (1-я очередь)»
Директор		Иванова М.Н.				Чертеж планировки территории Основная часть проекта планировки территории
ГИП		Сумской Д.В.				Стадия: П; Лист: 20; Листов: 42
Инженер		Дичек И.С.				Масштаб 1:1000 (с точностью М 1:500)
						ООО "ГЕОПРОФФ"

Чертеж планировки территории

«Распределительный газопровод в с. Заводское Троицкого района Алтайского края (1-я очередь)»

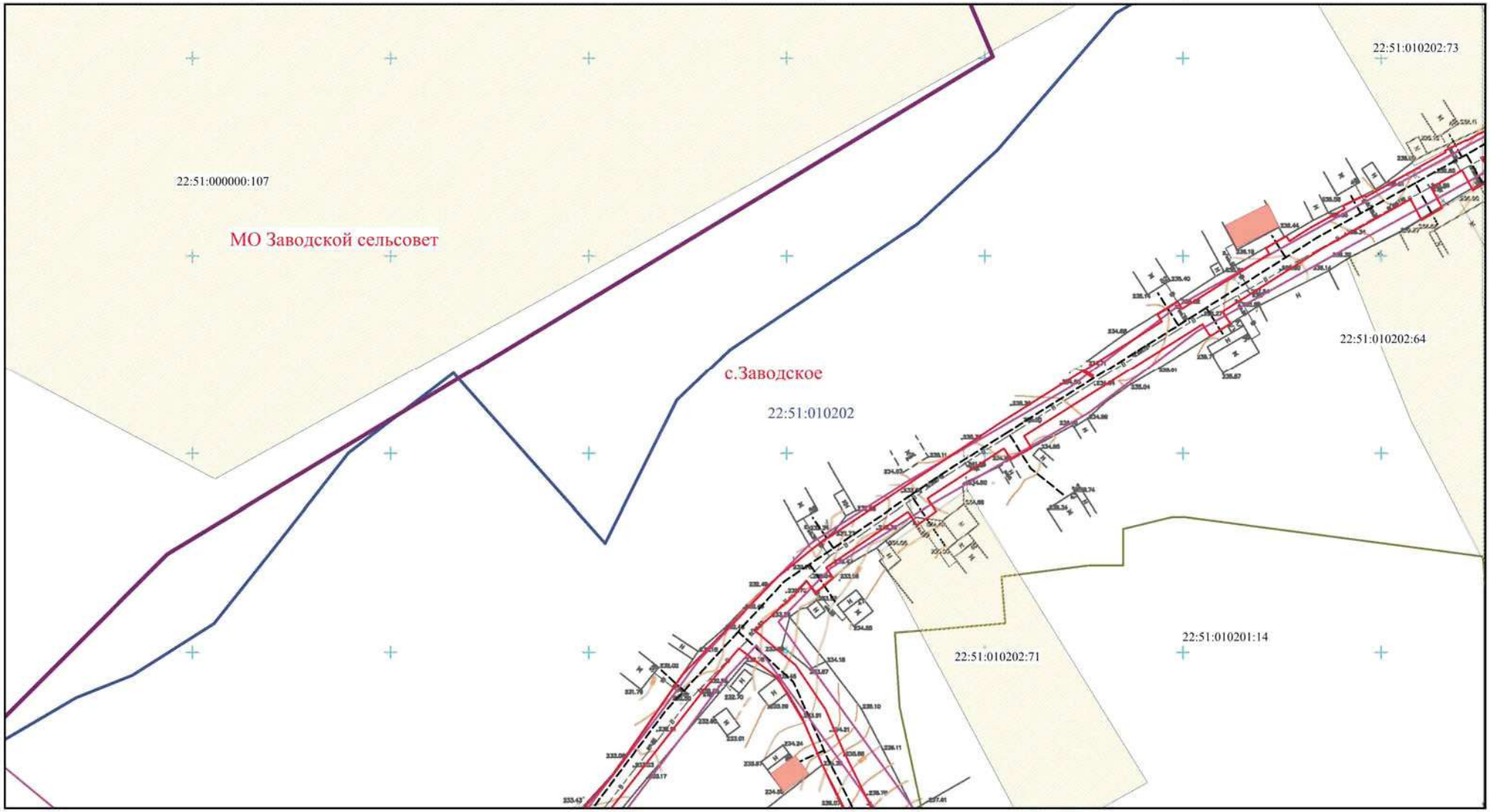

Условные обозначения:

- граница муниципального образования
- граница кадастрового квартала
- участок, сведения о котором имеются в ГКН
- граница полосы отвода под строительство газопровода
- проектируемая ось газопровода высокого давления
- проектируемая ось газопровода низкого давления
- 22:51:010202:242 - кадастровый номер земельного участка
- 22:51:010202 - номер кадастрового квартала
- участок, сведения о котором имеются в ГКН с реестровой ошибкой в его местоположении
- объекты капитального строительства
- красные линии, установленные генеральным планом с.Заводское

ИЗМ.	КОЛ.УЧ.	ЛИСТ	№ ДОК.	ПОДПИСЬ	ДАТА	Проект планировки и межевания территории «Распределительный газопровод в с. Заводское Троицкого района Алтайского края (1-я очередь)»
Директор		Иванова М.Н.				Чертеж планировки территории Основная часть проекта планировки территории
ГИП		Сумской Д.В.				
Инженер		Дичек И.С.				

СТАДИЯ	ЛИСТ	ЛИСТОВ
П	21	42

Масштаб 1:1000 (с точностью М 1:500)

ООО "ГЕОПРОФФ"

Чертеж планировки территории

«Распределительный газопровод в с. Заводское Троицкого района Алтайского края (1-я очередь)»

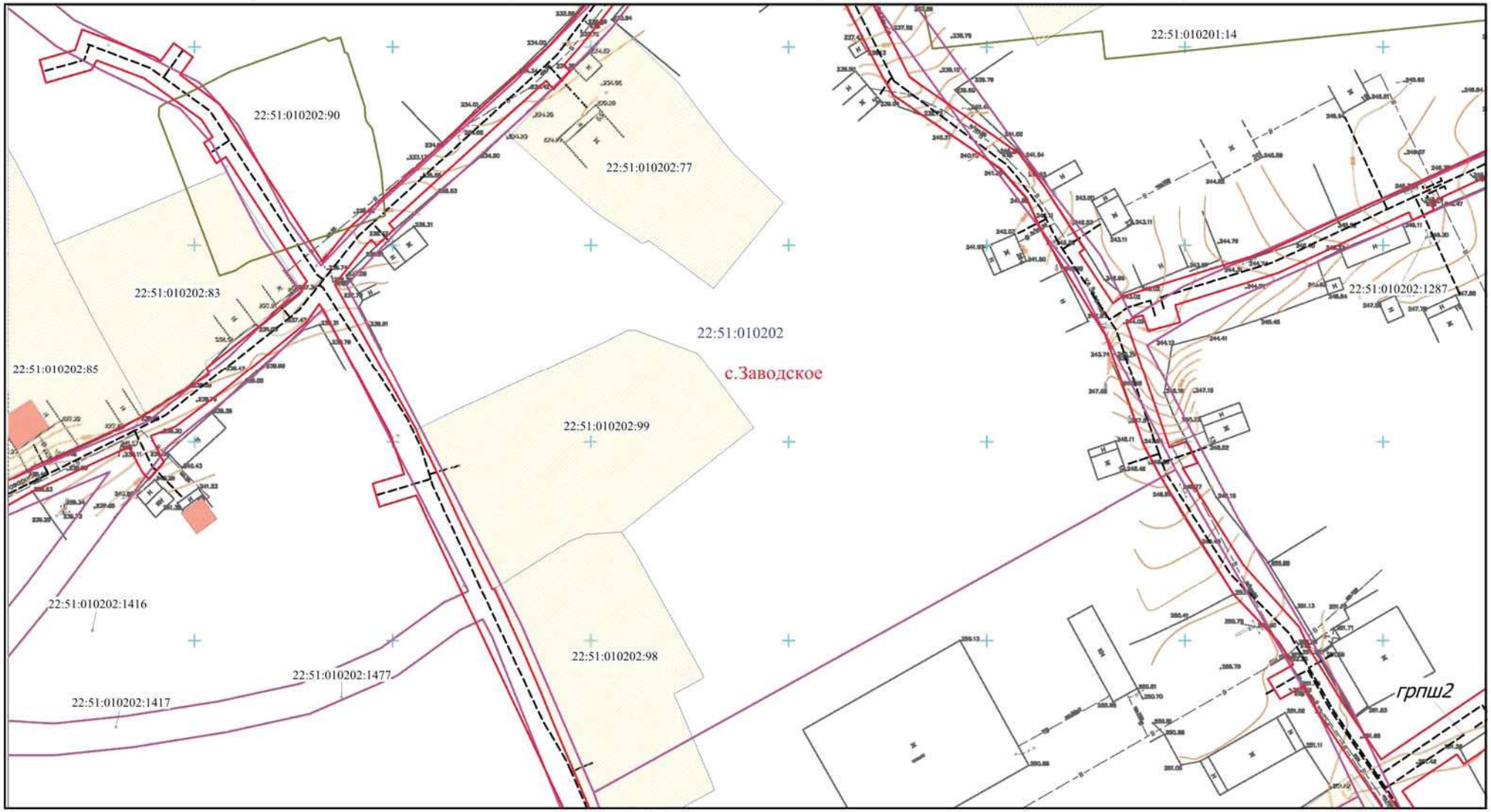

Условные обозначения:

- граница муниципального образования
- граница кадастрового квартала
- участок, сведения о котором имеются в ГКН
- граница полосы отвода под строительство газопровода
- проектируемая ось газопровода высокого давления
- проектируемая ось газопровода низкого давления
- 22:51:010202:242 - кадастровый номер земельного участка
- 22:51:010202 - номер кадастрового квартала
- участок, сведения о котором имеются в ГКН с реестровой ошибкой в его местоположении
- объекты капитального строительства
- красные линии, установленные генеральным планом с.Заводское

ИЗМ.	КОЛ.УЧ.	ЛИСТ	№ ДОК.	ПОДПИСЬ	ДАТА	Проект планировки и межевания территории «Распределительный газопровод в с. Заводское Троицкого района Алтайского края (1-я очередь)»
Директор		Иванова М.Н.				Чертеж планировки территории. Основная часть проекта планировки территории
ГИП		Сумской Д.В.				Стадия: П; Лист: 22; Листов: 42
Инженер		Дичек И.С.				Масштаб 1:1000 (с точностью М 1:500)
						ООО "ГЕОПРОФФ"

Чертеж планировки территории

«Распределительный газопровод в с. Заводское Троицкого района Алтайского края (1-я очередь)»

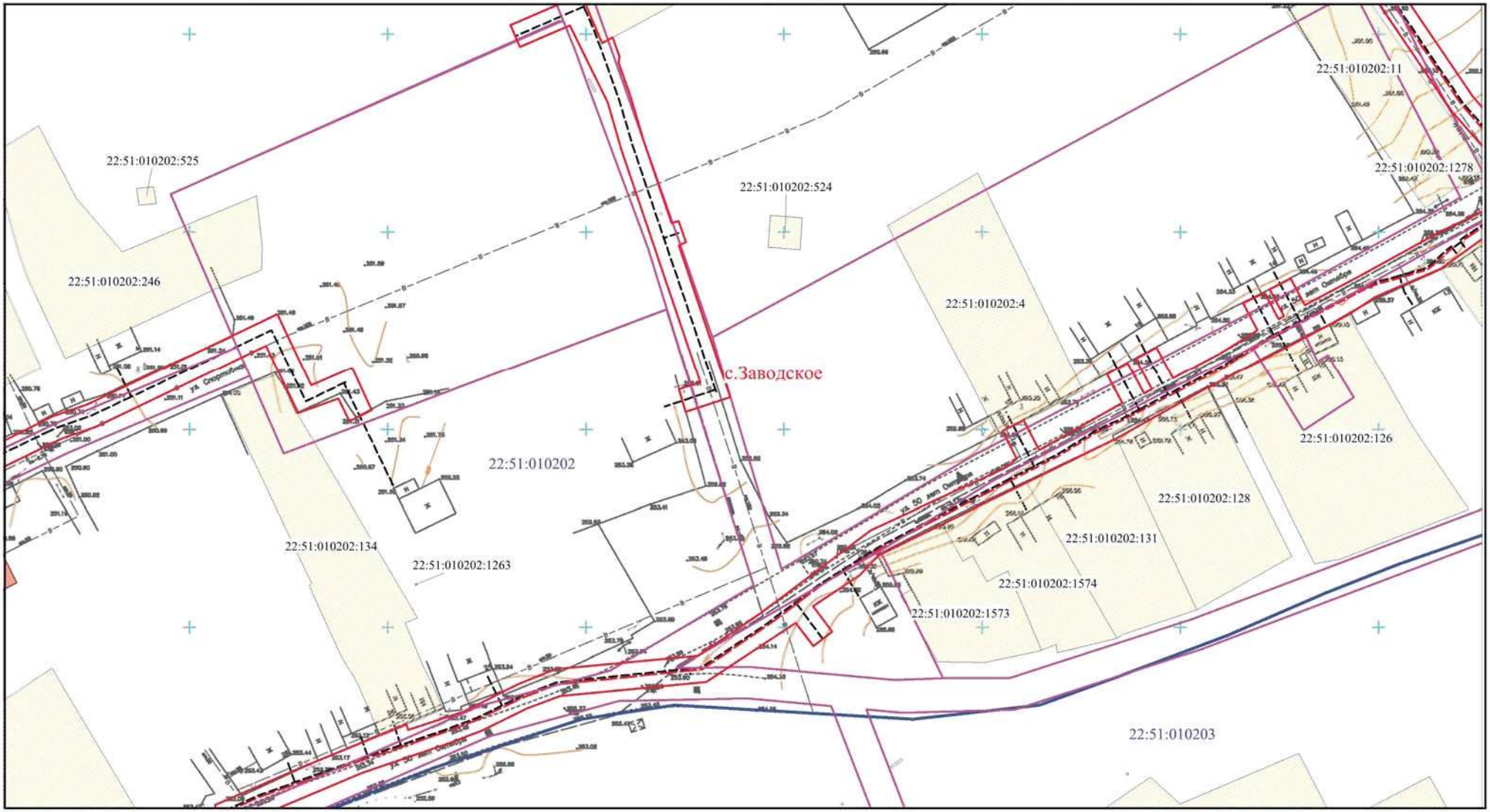

Условные обозначения:

- граница муниципального образования
- граница кадастрового квартала
- участок, сведения о котором имеются в ГКН
- граница полосы отвода под строительство газопровода
- проектируемая ось газопровода высокого давления
- проектируемая ось газопровода низкого давления
- 22:51:010202:242 - кадастровый номер земельного участка
- 22:51:010202 - номер кадастрового квартала
- участок, сведения о котором имеются в ГКН с реестровой ошибкой в его местоположении
- объекты капитального строительства
- красные линии, установленные генеральным планом с.Заводское

Изм.	Кол.уч	Лист	№ док.	Подпись	Дата	Проект планировки и межевания территории «Распределительный газопровод в с. Заводское Троицкого района Алтайского края (1-я очередь)»
Директор		Иванова М.Н.				Чертеж планировки территории Основная часть проекта планировки территории
ГИП		Сумской Д.В.				Стадия: П; Лист: 23; Листов: 42
Инженер		Дичек И.С.				Масштаб 1:1000 (с точностью М 1:500)
						ООО "ГЕОПРОФФ"

Чертеж планировки территории

«Распределительный газопровод в с. Заводское Троицкого района Алтайского края (1-я очередь)»

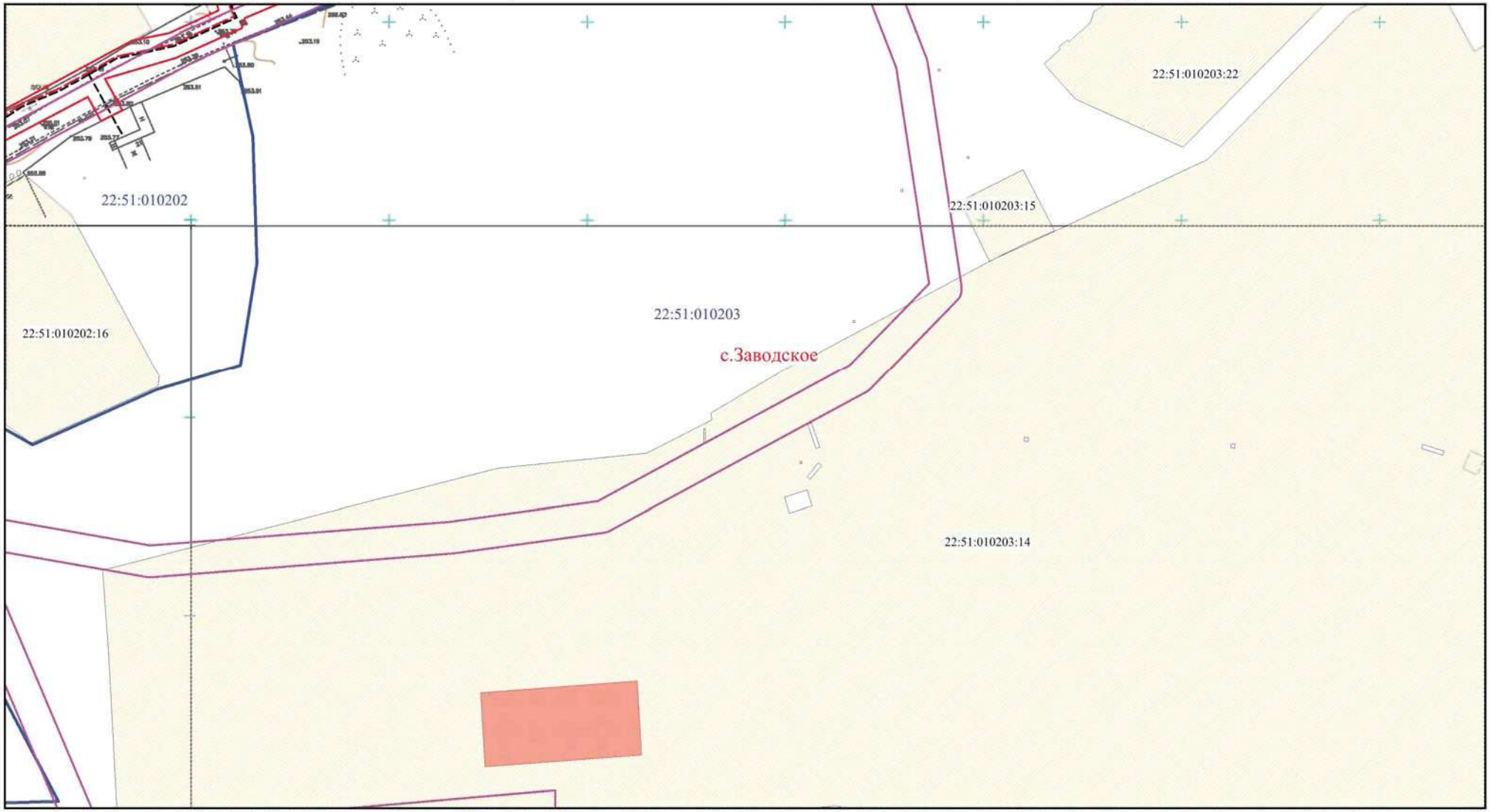

Условные обозначения:

- граница муниципального образования
- граница кадастрового квартала
- участок, сведения о котором имеются в ГКН
- граница полосы отвода под строительство газопровода
- проектируемая ось газопровода высокого давления
- проектируемая ось газопровода низкого давления
- 22:51:010202:242 - кадастровый номер земельного участка
- 22:51:010202 - номер кадастрового квартала
- участок, сведения о котором имеются в ГКН с реестровой ошибкой в его местоположении
- объекты капитального строительства
- красные линии, установленные генеральным планом с.Заводское

Изм.	Кол.уч.	Лист	№ док.	Подпись	Дата	Проект планировки и межевания территории «Распределительный газопровод в с. Заводское Троицкого района Алтайского края (1-я очередь)»
Директор		Иванова М.Н.				Чертеж планировки территории Основная часть проекта планировки территории
ГИП		Сумской Д.В.				Стадия: П; Лист: 24; Листов: 42
Инженер		Дичек И.С.				Масштаб 1:1000 (с точностью М 1:500)
						ООО "ГЕОПРОФФ"

Чертеж планировки территории

«Распределительный газопровод в с. Заводское Троицкого района Алтайского края (1-я очередь)»

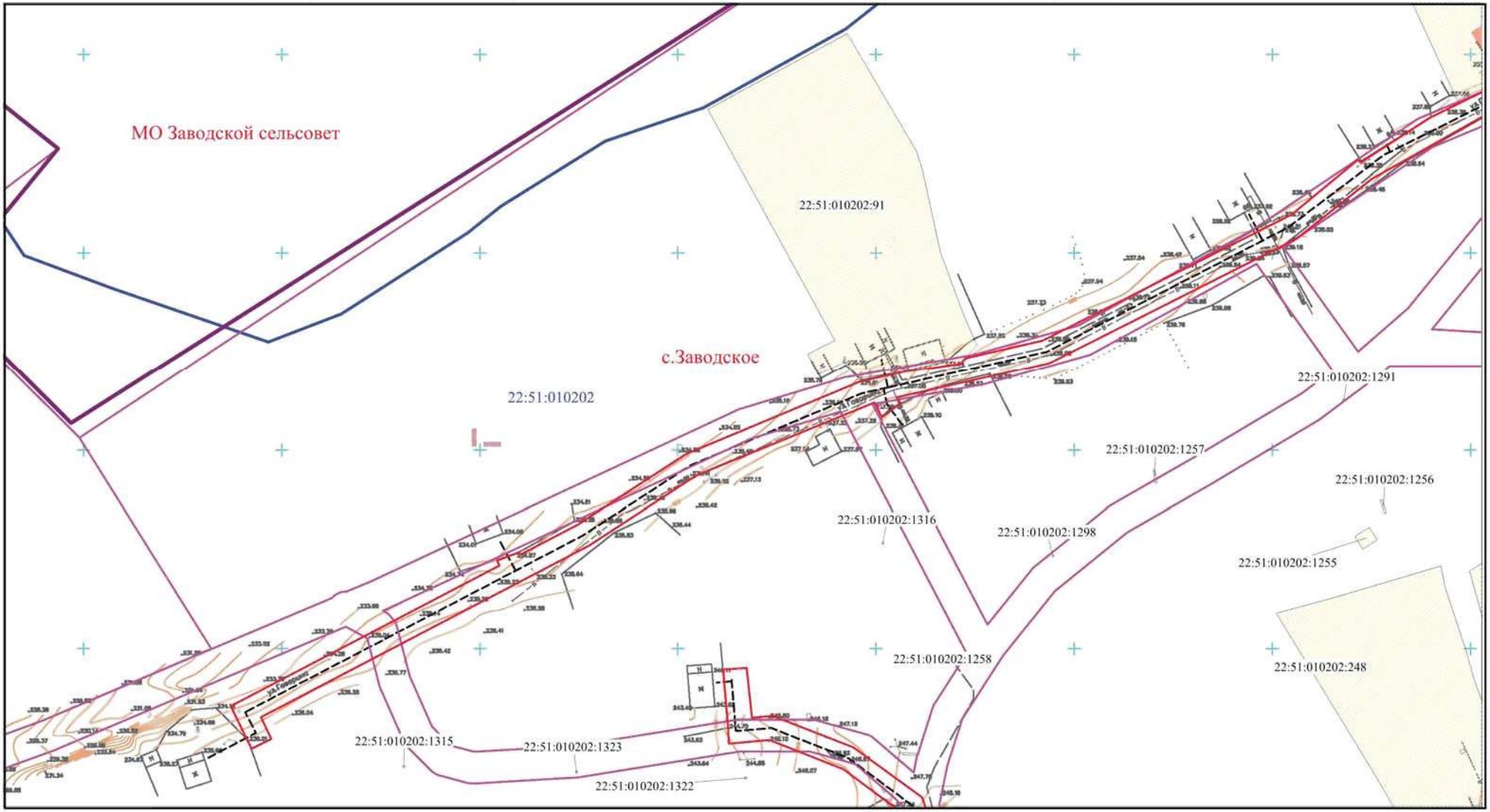

Условные обозначения:

- граница муниципального образования
- граница кадастрового квартала
- участок, сведения о котором имеются в ГКН
- граница полосы отвода под строительство газопровода
- проектируемая ось газопровода высокого давления
- проектируемая ось газопровода низкого давления
- 22:51:010202:242 - кадастровый номер земельного участка
- 22:51:010202 - номер кадастрового квартала
- участок, сведения о котором имеются в ГКН с реестровой ошибкой в его местоположении
- объекты капитального строительства
- красные линии, установленные генеральным планом с.Заводское

ИЗМ.	КОЛ.УЧ.	ЛИСТ	№ ДОК.	ПОДПИСЬ	ДАТА	Проект планировки и межевания территории «Распределительный газопровод в с. Заводское Троицкого района Алтайского края (1-я очередь)»
Директор		Иванова М.Н.				Чертеж планировки территории Основная часть проекта планировки территории
ГИП		Сумской Д.В.				
Инженер		Дичек И.С.				

СТАДИЯ	ЛИСТ	ЛИСТОВ
П	25	42

Масштаб 1:1000 (с точностью М 1:500)

ООО "ГЕОПРОФФ"

Чертеж планировки территории

«Распределительный газопровод в с. Заводское Троицкого района Алтайского края (1-я очередь)»

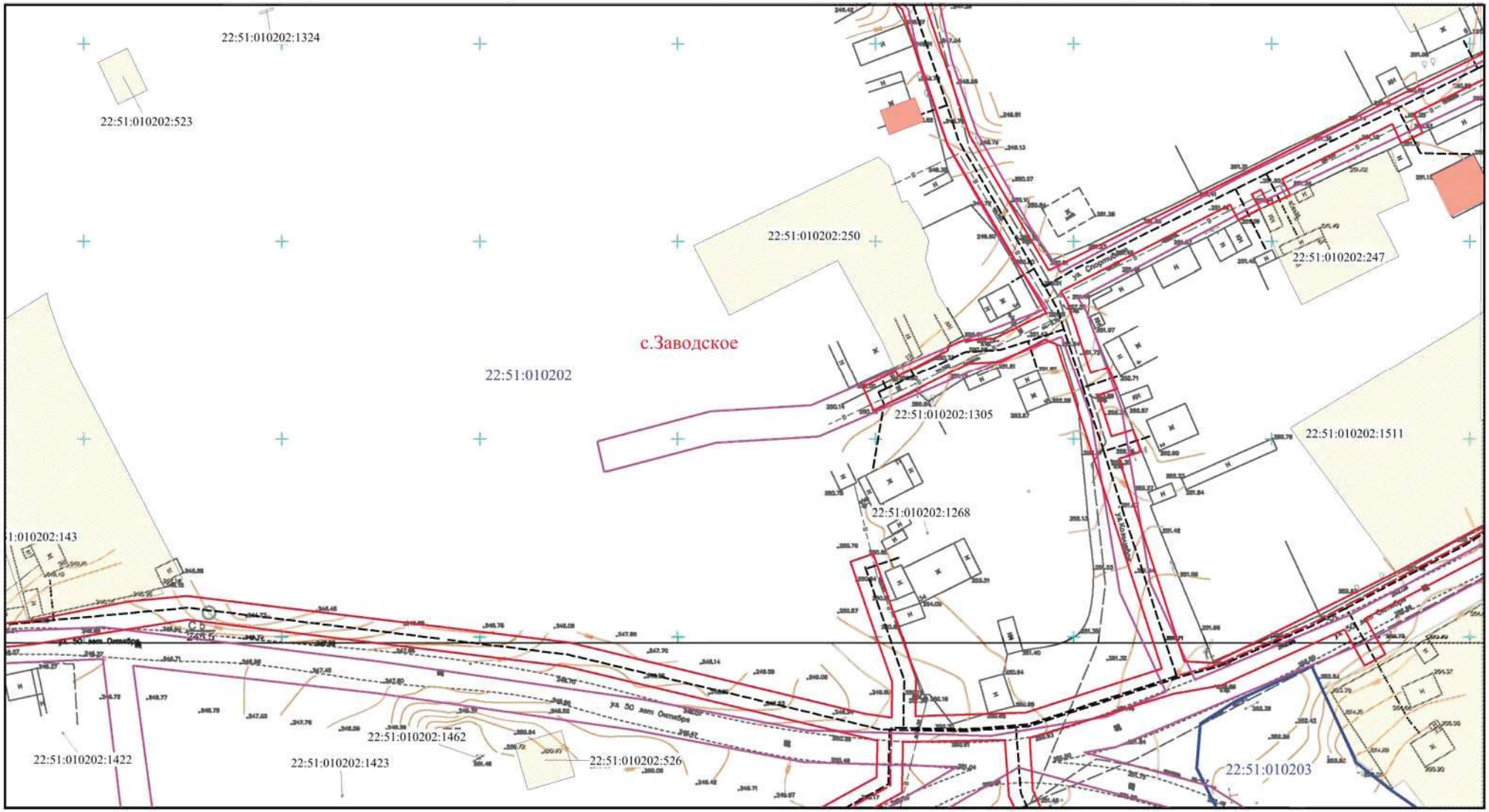

Условные обозначения:

- граница муниципального образования
- граница кадастрового квартала
- участок, сведения о котором имеются в ГКН
- граница полосы отвода под строительство газопровода
- проектируемая ось газопровода высокого давления
- проектируемая ось газопровода низкого давления
- 22:51:010202:242 - кадастровый номер земельного участка
- 22:51:010202 - номер кадастрового квартала
- участок, сведения о котором имеются в ГКН с реестровой ошибкой в его местоположении
- объекты капитального строительства
- красные линии, установленные генеральным планом с.Заводское

Изм.	Кол.уч.	Лист	№ док.	Подпись	Дата	Проект планировки и межевания территории «Распределительный газопровод в с. Заводское Троицкого района Алтайского края (1-я очередь)»
Директор		Иванова М.Н.				Чертеж планировки территории. Основная часть проекта планировки территории
ГИП		Сумской Д.В.				Стадия: П; Лист: 26; Листов: 42
Инженер		Дичек И.С.				Масштаб 1:1000 (с точностью М 1:500)
						ООО "ГЕОПРОФФ"

Чертеж планировки территории

«Распределительный газопровод в с. Заводское Троицкого района Алтайского края (1-я очередь)»

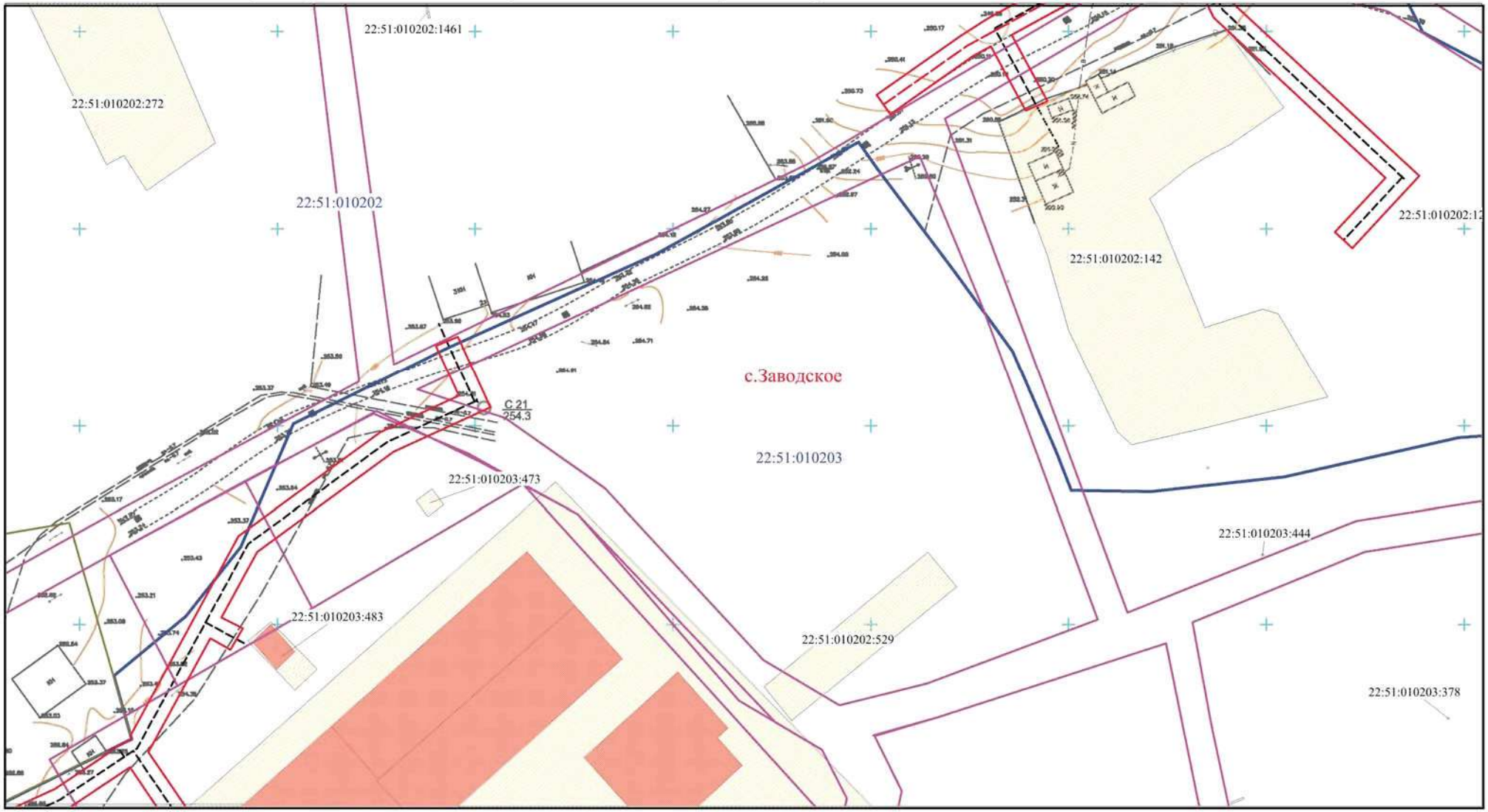

Условные обозначения:

- граница муниципального образования
- граница кадастрового квартала
- участок, сведения о котором имеются в ГКН
- граница полосы отвода под строительство газопровода
- проектируемая ось газопровода высокого давления
- проектируемая ось газопровода низкого давления
- 22:51:010202:242 - кадастровый номер земельного участка
- 22:51:010202 - номер кадастрового квартала
- участок, сведения о котором имеются в ГКН с реестровой ошибкой в его местоположении
- объекты капитального строительства
- красные линии, установленные генеральным планом с.Заводское

ИЗМ.	КОЛ.УЧ.	ЛИСТ	№ ДОК.	ПОДПИСЬ	ДАТА	Проект планировки и межевания территории «Распределительный газопровод в с. Заводское Троицкого района Алтайского края (1-я очередь)»
Директор		Иванова М.Н.				Чертеж планировки территории Основная часть проекта планировки территории
ГИП		Сумской Д.В.				
Инженер		Дичек И.С.				

Стадия	Лист	Листов
П	27	42

Масштаб 1:1000 (с точностью М 1:500)

ООО "ГЕОПРОФФ"

Чертеж планировки территории

«Распределительный газопровод в с. Заводское Троицкого района Алтайского края (1-я очередь)»

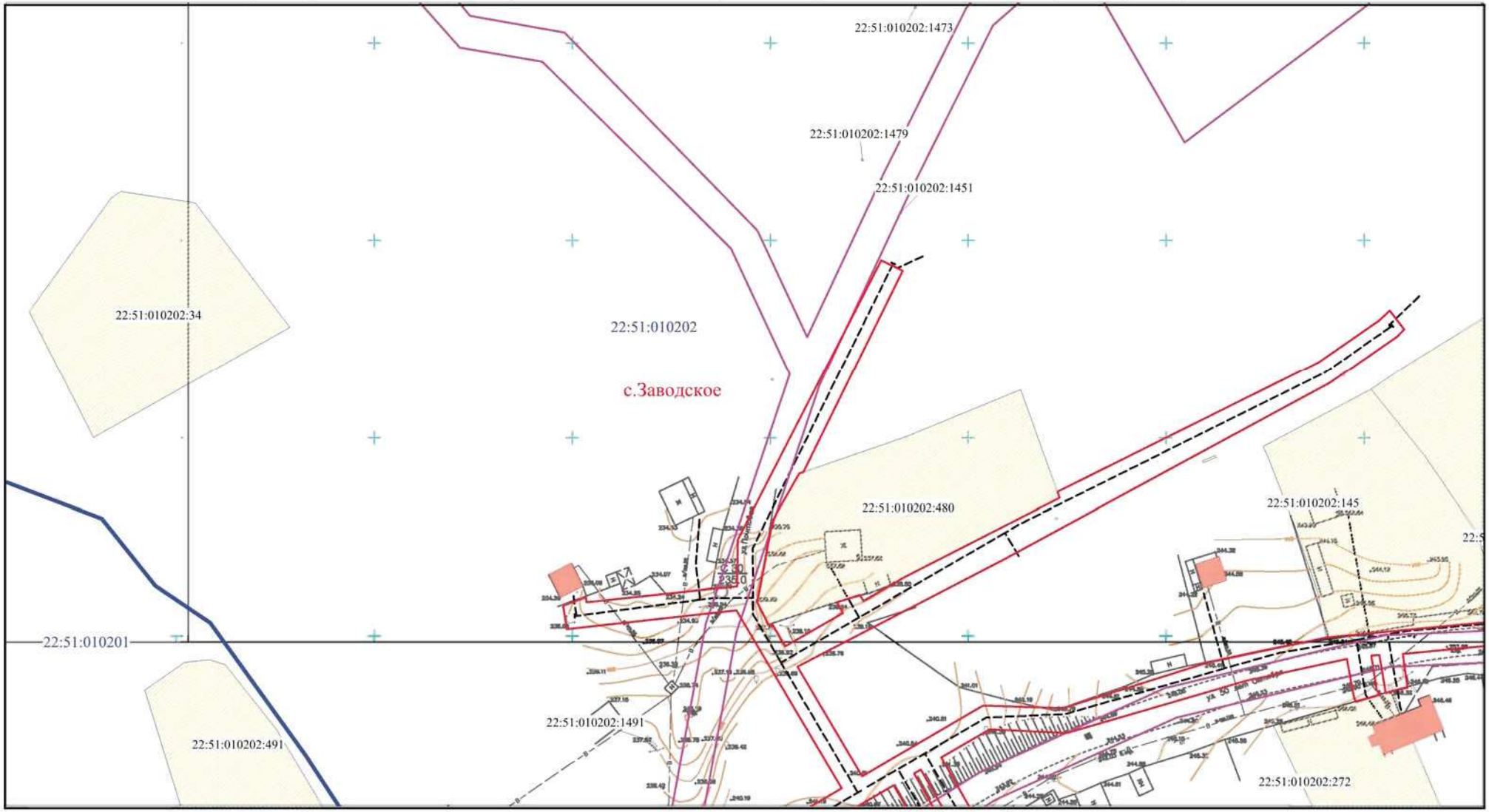

Условные обозначения:

- граница муниципального образования
- граница кадастрового квартала
- участок, сведения о котором имеются в ГКН
- граница полосы отвода под строительство газопровода
- проектируемая ось газопровода высокого давления
- проектируемая ось газопровода низкого давления
- 22:51:010202:242 - кадастровый номер земельного участка
- 22:51:010202 - номер кадастрового квартала
- участок, сведения о котором имеются в ГКН с реестровой ошибкой в его местоположении
- объекты капитального строительства
- красные линии, установленные генеральным планом с.Заводское

ИЗМ.	КОЛ.УЧ.	ЛИСТ	№ ДОК.	ПОДПИСЬ	ДАТА	Проект планировки и межевания территории «Распределительный газопровод в с. Заводское Троицкого района Алтайского края (1-я очередь)»
Директор		Иванова М.Н.				Чертеж планировки территории Основная часть проекта планировки территории
ГИП		Сумской Д.В.				
Инженер		Дичек И.С.				

СТАДИЯ	ЛИСТ	ЛИСТОВ
П	28	42

Масштаб 1:1000 (с точностью М 1:500)

ООО "ГЕОПРОФФ"

Чертеж планировки территории

«Распределительный газопровод в с. Заводское Троицкого района Алтайского края (1-я очередь)»

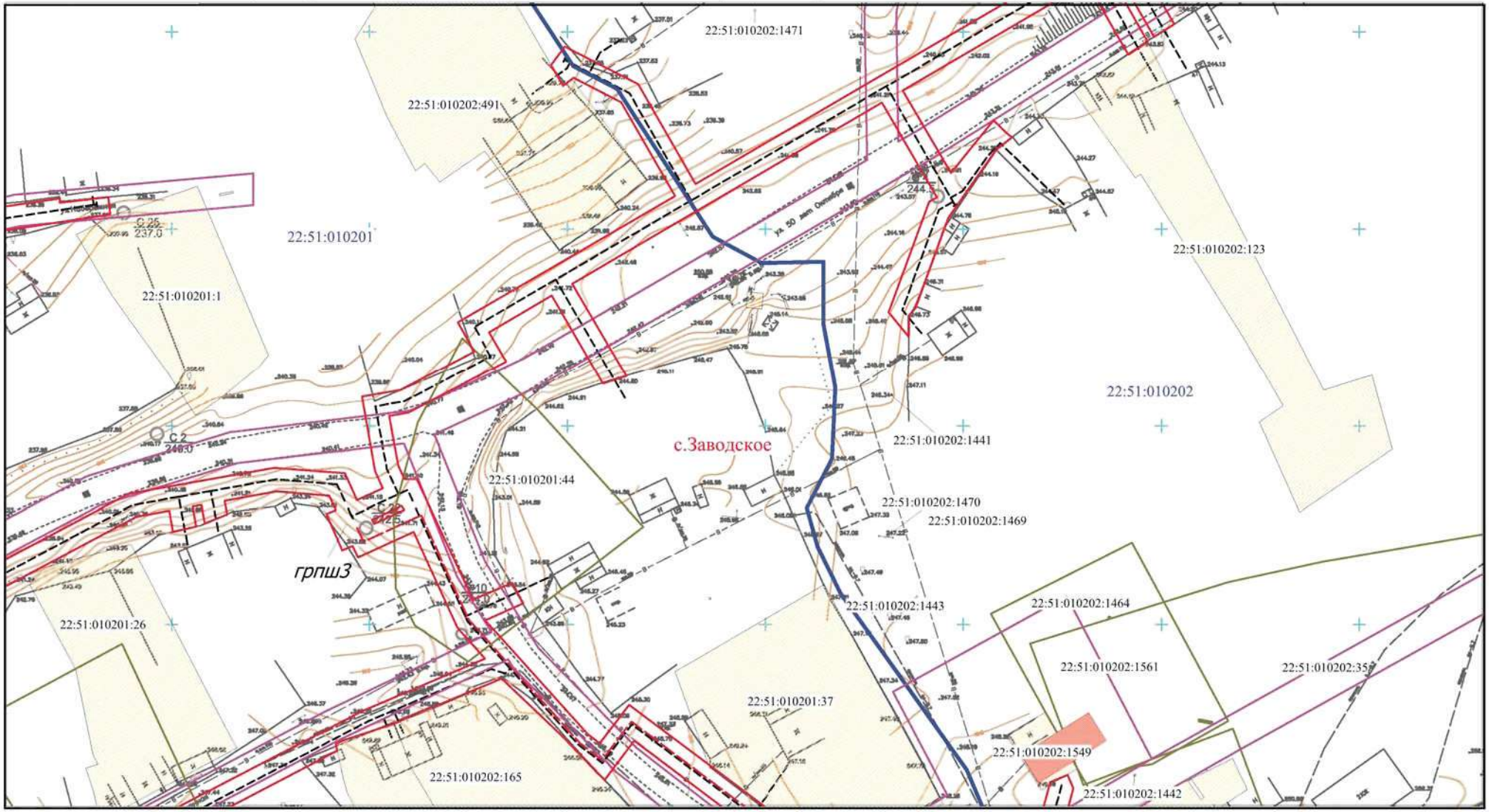

Условные обозначения:

- граница муниципального образования
- граница кадастрового квартала
- участок, сведения о котором имеются в ГКН
- граница полосы отвода под строительство газопровода
- проектируемая ось газопровода высокого давления
- проектируемая ось газопровода низкого давления
- 22:51:010202:242 - кадастровый номер земельного участка
- 22:51:010202 - номер кадастрового квартала
- участок, сведения о котором имеются в ГКН с реестровой ошибкой в его местоположении
- объекты капитального строительства
- красные линии, установленные генеральным планом с.Заводское

Изм.	Кол.уч.	Лист	№ док.	Подпись	Дата	Проект планировки и межевания территории «Распределительный газопровод в с. Заводское Троицкого района Алтайского края (1-я очередь)»
Директор		Иванова М.Н.				Чертеж планировки территории Основная часть проекта планировки территории
ГИП		Сумской Д.В.				Стадия: П; Лист: 29; Листов: 42
Инженер		Дичек И.С.				Масштаб 1:1000 (с точностью М 1:500)
						ООО "ГЕОПРОФФ"

Чертеж планировки территории

«Распределительный газопровод в с. Заводское Троицкого района Алтайского края (1-я очередь)»

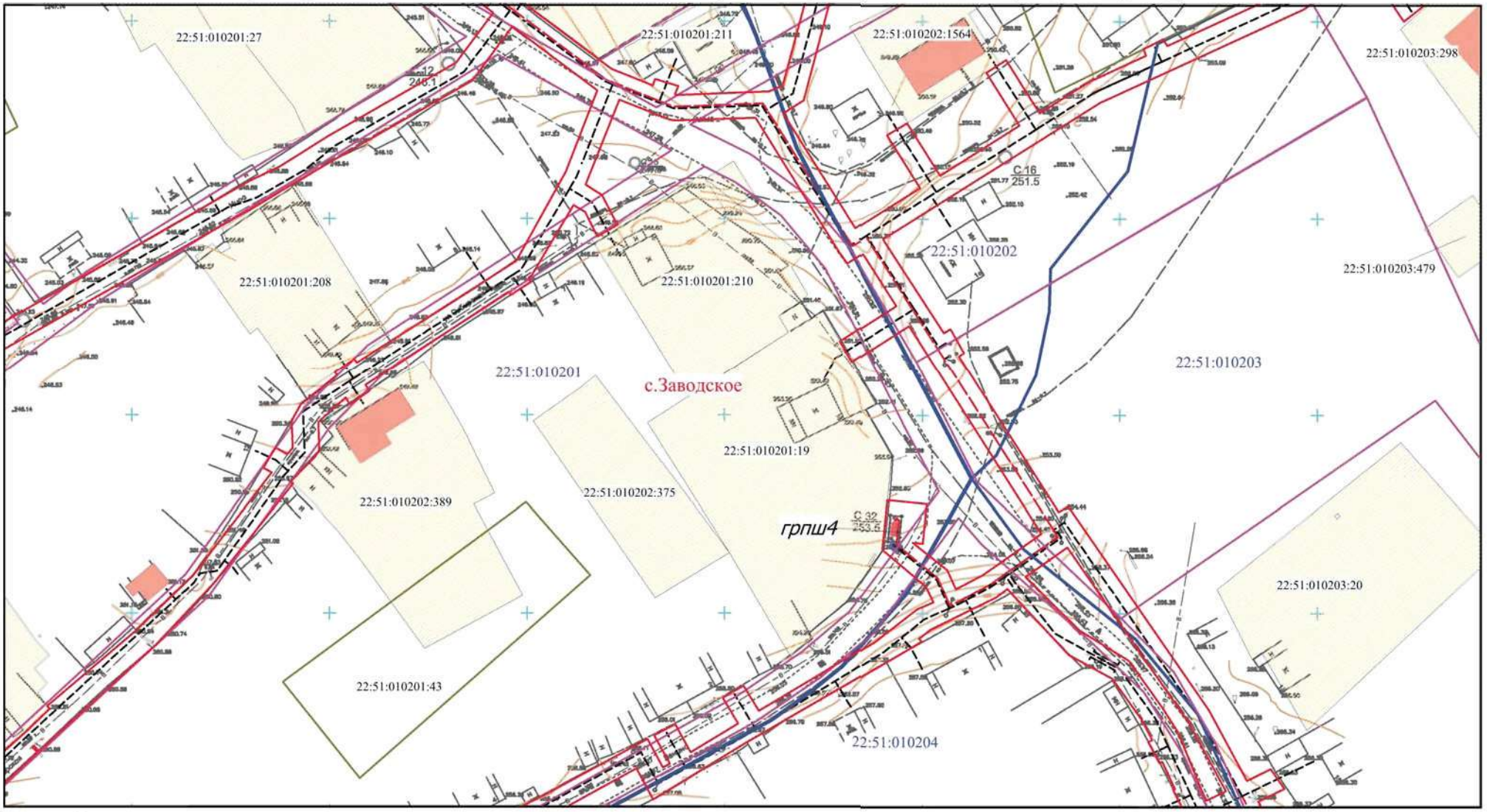

Условные обозначения:

- *граница муниципального образования*
- граница кадастрового квартала
- участок, сведения о котором имеются в ГКН
- граница полосы отвода под строительство газопровода
- проектируемая ось газопровода высокого давления
- проектируемая ось газопровода низкого давления
- 22:51:010202:242 - кадастровый номер земельного участка
- 22:51:010202 - номер кадастрового квартала
- *участок, сведения о котором имеются в ГКН с реестровой ошибкой в его местоположении*
- объекты капитального строительства
- красные линии, установленные генеральным планом с.Заводское

ИЗМ.	КОЛ.УЧ.	ЛИСТ	№ ДОК.	ПОДПИСЬ	ДАТА	Проект планировки и межевания территории «Распределительный газопровод в с. Заводское Троицкого района Алтайского края (1-я очередь)»
Директор		Иванова М.Н.				Чертеж планировки территории Основная часть проекта планировки территории
ГИП		Сумской Д.В.				
Инженер		Дичек И.С.				

СТАДИЯ	ЛИСТ	ЛИСТОВ
П	30	42

Масштаб 1:1000 (с точностью М 1:500)

ООО "ГЕОПРОФФ"

Чертеж планировки территории

«Распределительный газопровод в с. Заводское Троицкого района Алтайского края (1-я очередь)»

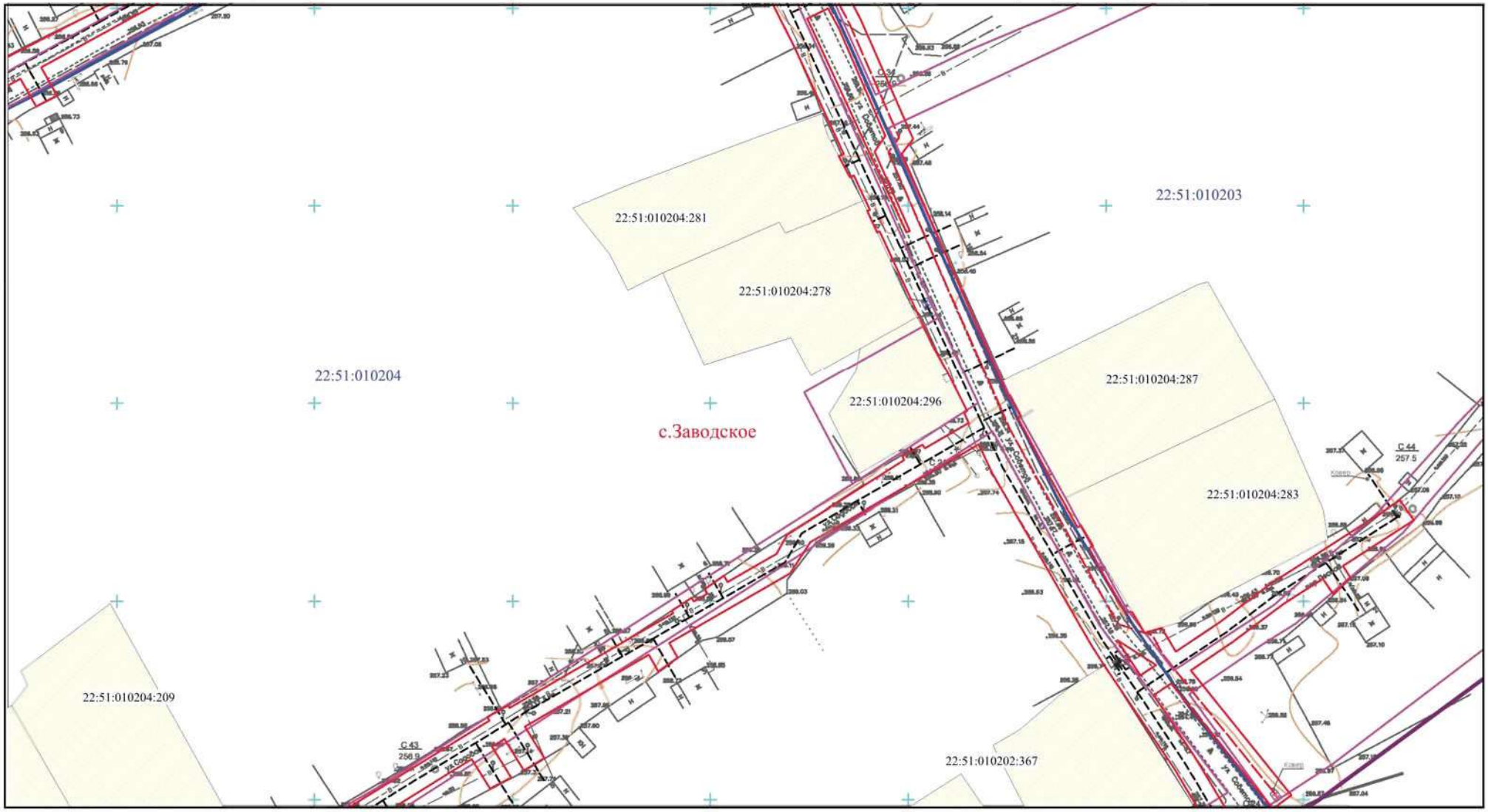

Условные обозначения:

- граница муниципального образования
- граница кадастрового квартала
- участок, сведения о котором имеются в ГКН
- граница полосы отвода под строительство газопровода
- проектируемая ось газопровода высокого давления
- проектируемая ось газопровода низкого давления
- 22:51:010202:242 - кадастровый номер земельного участка
- 22:51:010202 - номер кадастрового квартала
- участок, сведения о котором имеются в ГКН с реестровой ошибкой в его местоположении
- объекты капитального строительства
- красные линии, установленные генеральным планом с.Заводское

Изм.	Кол.уч.	Лист	№ док.	Подпись	Дата	Проект планировки и межевания территории «Распределительный газопровод в с. Заводское Троицкого района Алтайского края (1-я очередь)»
Директор		Иванова М.Н.				Чертеж планировки территории Основная часть проекта планировки территории
ГИП		Сумской Д.В.				Стадия: П; Лист: 31; Листов: 42
Инженер		Дичек И.С.				Масштаб 1:1000 (с точностью М 1:500)
						ООО "ГЕОПРОФФ"

Чертеж планировки территории

«Распределительный газопровод в с. Заводское Троицкого района Алтайского края (1-я очередь)»

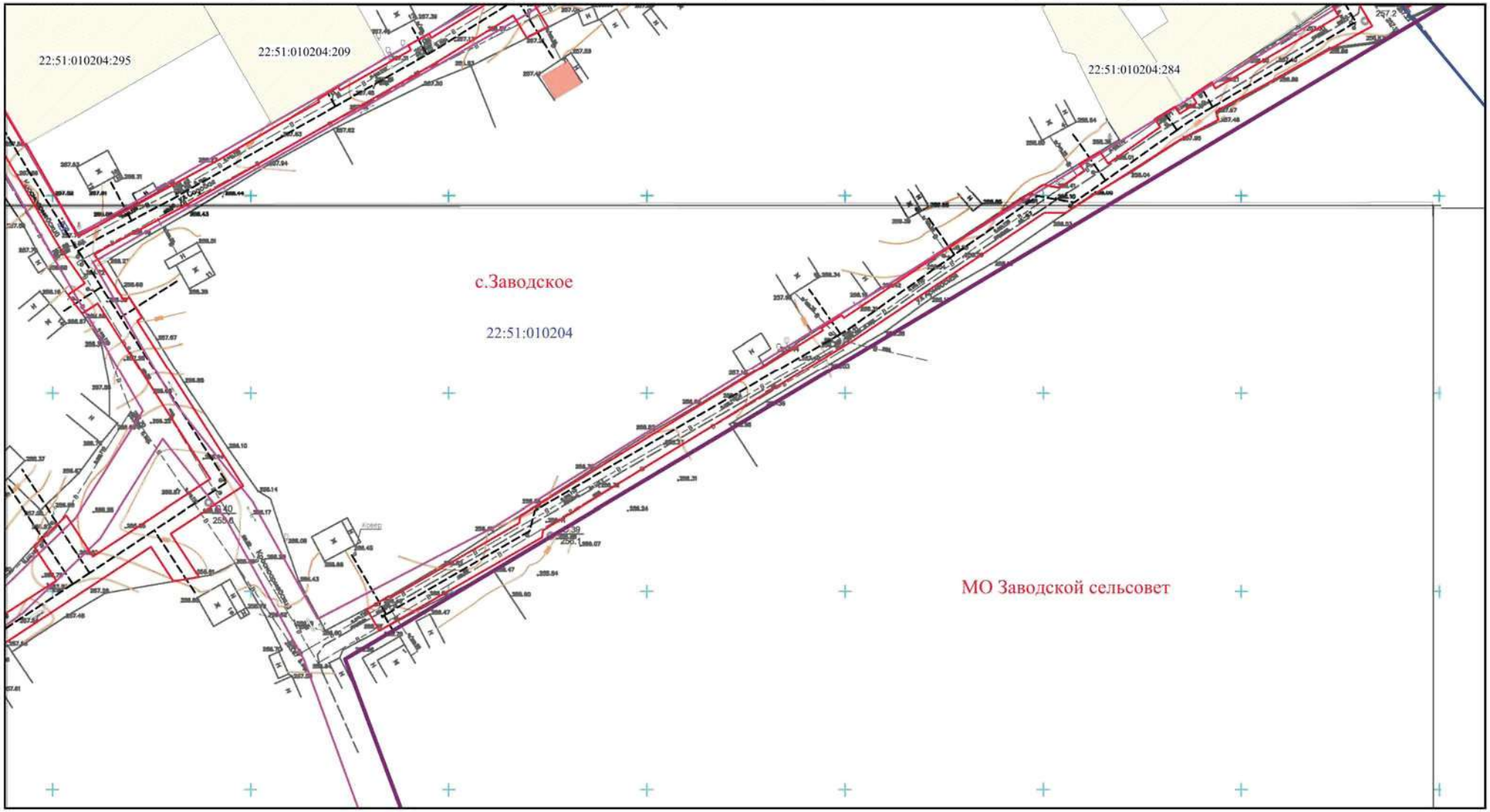

Условные обозначения:

- граница муниципального образования
- граница кадастрового квартала
- участок, сведения о котором имеются в ГКН
- граница полосы отвода под строительство газопровода
- проектируемая ось газопровода высокого давления
- проектируемая ось газопровода низкого давления
- 22:51:010202:242 - кадастровый номер земельного участка
- 22:51:010202 - номер кадастрового квартала
- участок, сведения о котором имеются в ГКН с реестровой ошибкой в его местоположении
- объекты капитального строительства
- красные линии, установленные генеральным планом с.Заводское

Изм.	Кол.уч.	Лист	№ док.	Подпись	Дата	Проект планировки и межевания территории «Распределительный газопровод в с. Заводское Троицкого района Алтайского края (1-я очередь)»
Директор		Иванова М.Н.				Чертеж планировки территории Основная часть проекта планировки территории
ГИП		Сумской Д.В.				Стадия: П; Лист: 32; Листов: 42
Инженер		Дичек И.С.				Масштаб 1:1000 (с точностью М 1:500)
						ООО "ГЕОПРОФФ"

Чертеж планировки территории

«Распределительный газопровод в с. Заводское Троицкого района Алтайского края (1-я очередь)»

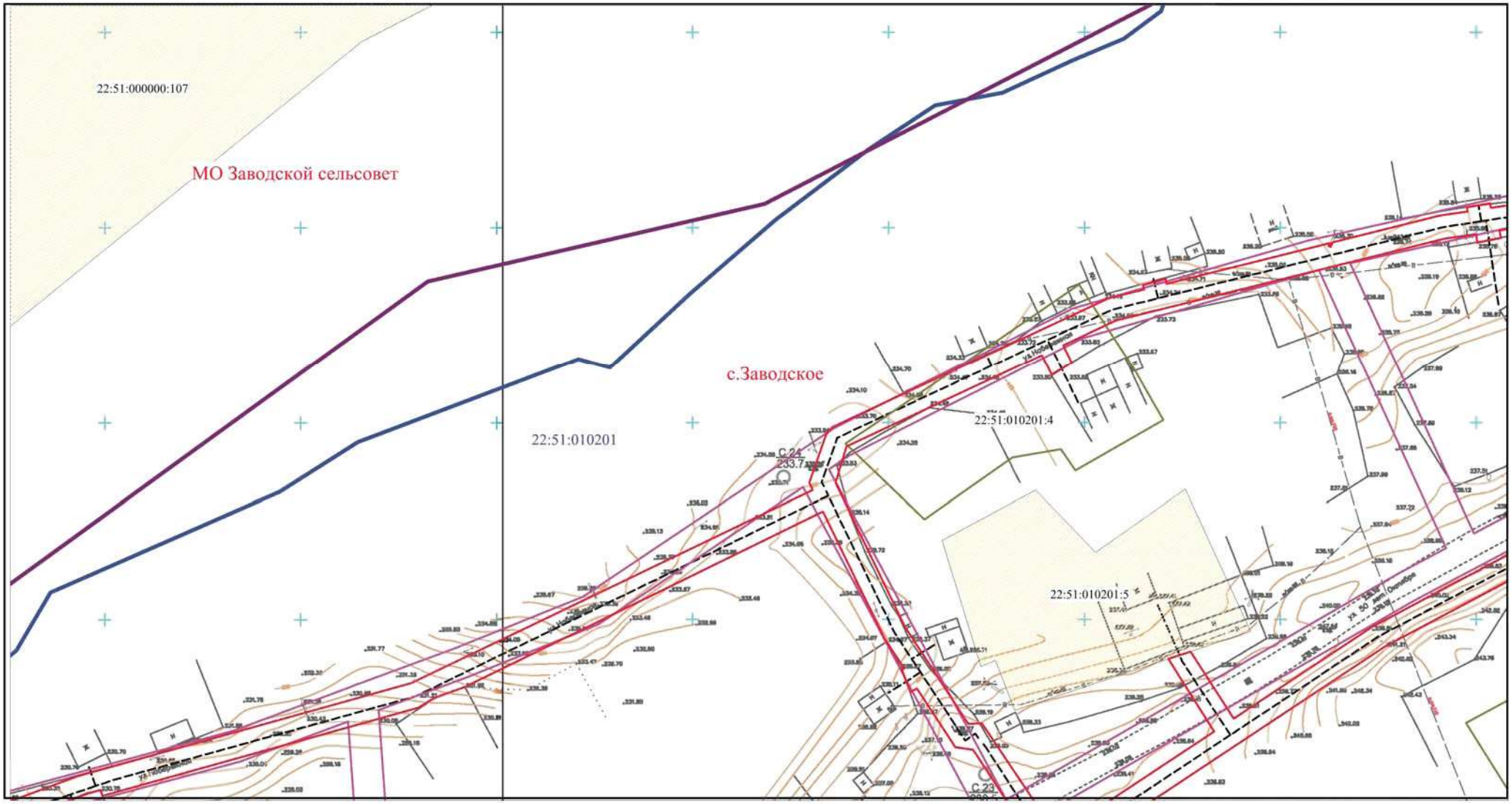

Условные обозначения:

- граница муниципального образования
- граница кадастрового квартала
- участок, сведения о котором имеются в ГКН
- граница полосы отвода под строительство газопровода
- проектируемая ось газопровода высокого давления
- проектируемая ось газопровода низкого давления
- 22:51:010202:242 - кадастровый номер земельного участка
- 22:51:010202 - номер кадастрового квартала
- участок, сведения о котором имеются в ГКН с реестровой ошибкой в его местоположении
- объекты капитального строительства
- красные линии, установленные генеральным планом с.Заводское

ИЗМ.	КОЛ.УЧ.	ЛИСТ	№ ДОК.	ПОДПИСЬ	ДАТА	Проект планировки и межевания территории «Распределительный газопровод в с. Заводское Троицкого района Алтайского края (1-я очередь)»
Директор		Иванова М.Н.				Чертеж планировки территории Основная часть проекта планировки территории
ГИП		Сумской Д.В.				
Инженер		Дичек И.С.				

Стадия	Лист	Листов
П	33	42

Масштаб 1:1000 (с точностью М 1:500)

ООО "ГЕОПРОФФ"

Чертеж планировки территории

«Распределительный газопровод в с. Заводское Троицкого района Алтайского края (1-я очередь)»

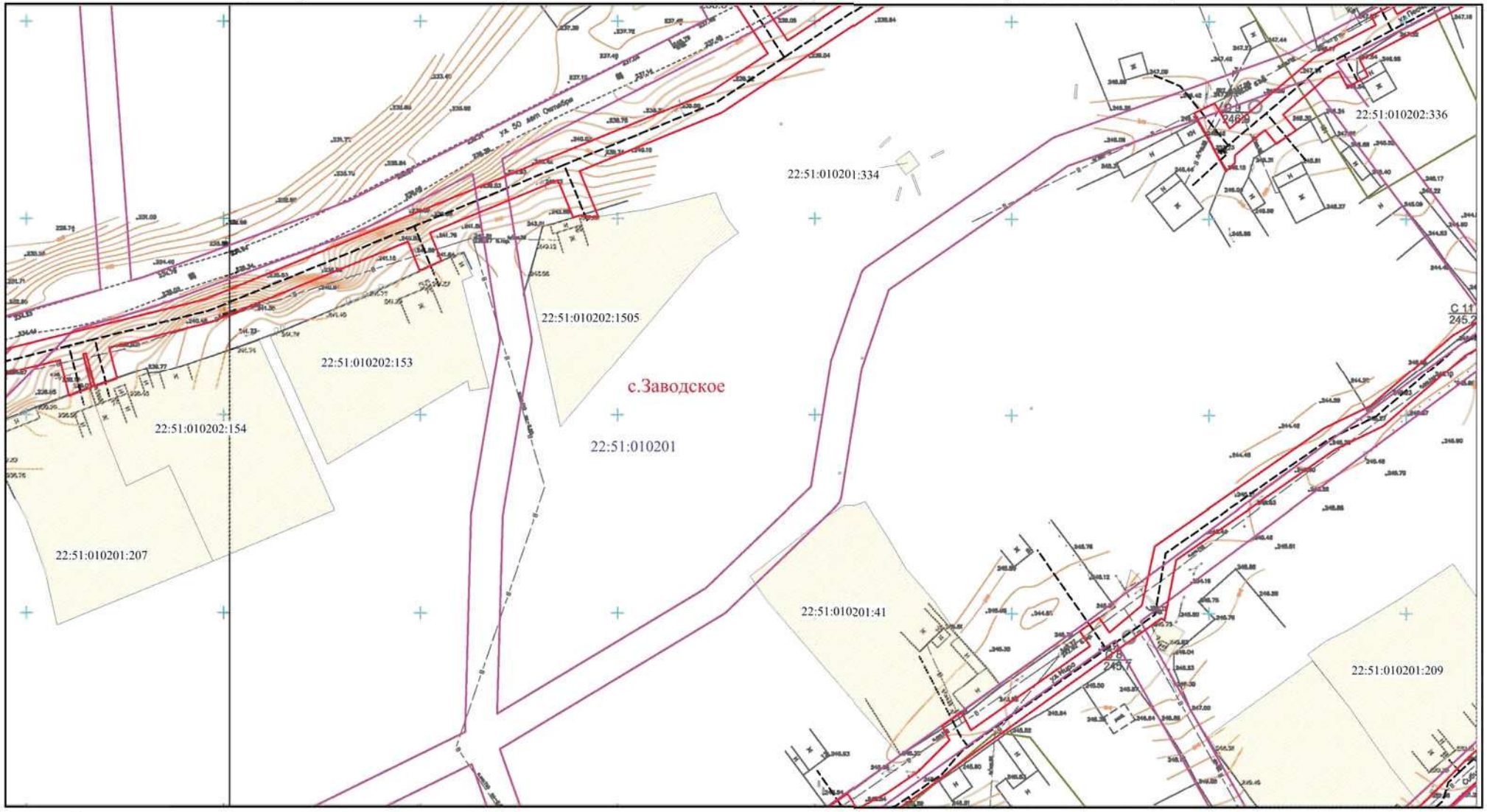

Условные обозначения:

- *граница муниципального образования*
- граница кадастрового квартала
- участок, сведения о котором имеются в ГКН
- граница полосы отвода под строительство газопровода
- проектируемая ось газопровода высокого давления
- проектируемая ось газопровода низкого давления
- 22:51:010202:242 - кадастровый номер земельного участка
- 22:51:010202 - номер кадастрового квартала
- *участок, сведения о котором имеются в ГКН с реестровой ошибкой в его местоположении*
- объекты капитального строительства
- красные линии, установленные генеральным планом с.Заводское

ИЗМ.	КОЛ.УЧ.	ЛИСТ	№ ДОК.	ПОДПИСЬ	ДАТА	Проект планировки и межевания территории «Распределительный газопровод в с. Заводское Троицкого района Алтайского края (1-я очередь)»
Директор		Иванова М.Н.				Чертеж планировки территории Основная часть проекта планировки территории
ГИП		Сумской Д.В.				
Инженер		Дичек И.С.				

Стадия	Лист	Листов
П	34	42

Масштаб 1:1000 (с точностью М 1:500)

ООО "ГЕОПРОФФ"

Чертеж планировки территории

«Распределительный газопровод в с. Заводское Троицкого района Алтайского края (1-я очередь)»

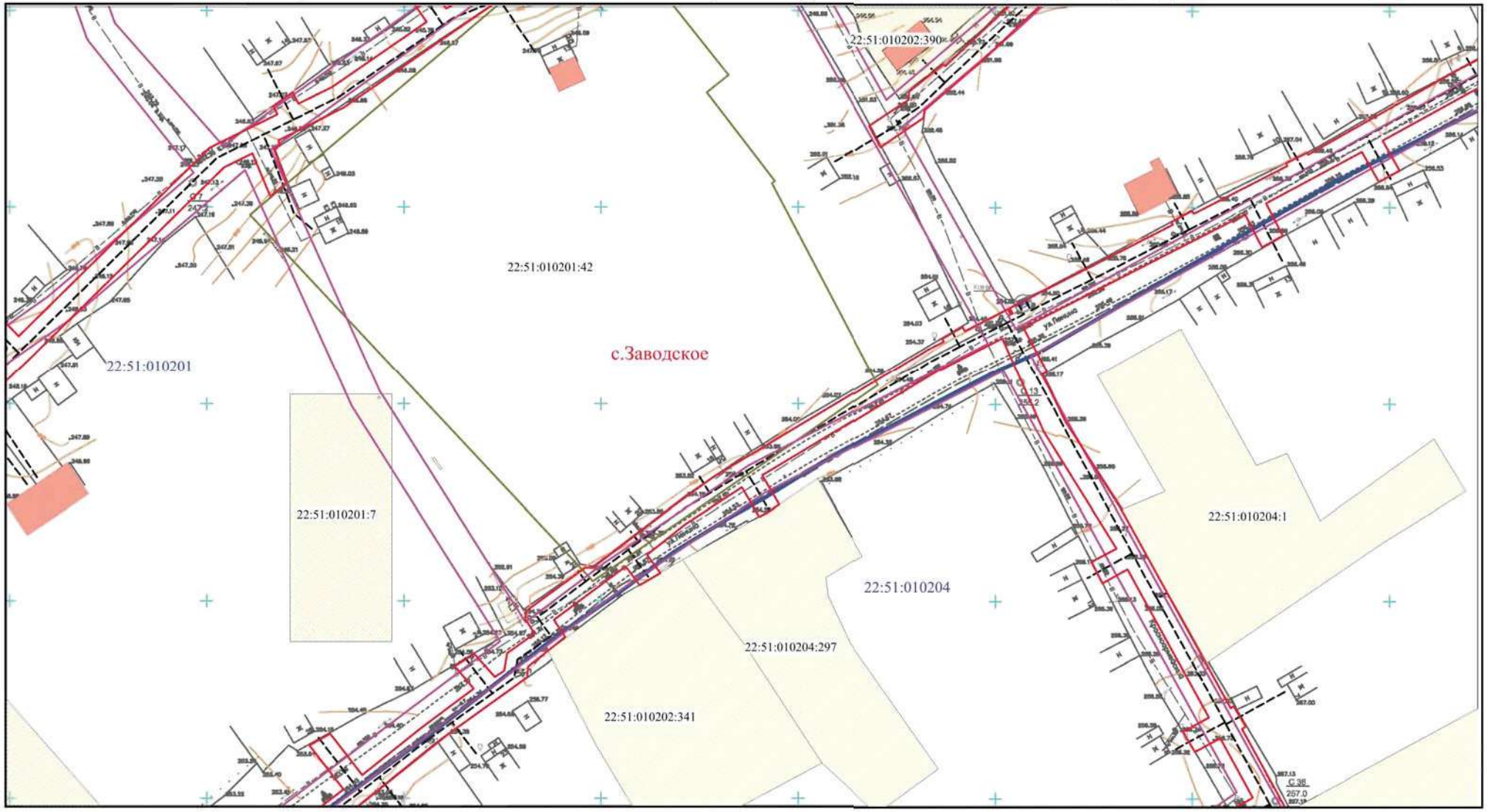

Условные обозначения:

- *граница муниципального образования*
- граница кадастрового квартала
- участок, сведения о котором имеются в ГКН
- граница полосы отвода под строительство газопровода
- проектируемая ось газопровода высокого давления
- проектируемая ось газопровода низкого давления
- 22:51:010202:242 - кадастровый номер земельного участка
- 22:51:010202 - номер кадастрового квартала
- *участок, сведения о котором имеются в ГКН с реестровой ошибкой в его местоположении*
- объекты капитального строительства
- красные линии, установленные генеральным планом с.Заводское

ИЗМ.	КОЛ.УЧ.	ЛИСТ	№ ДОК.	ПОДПИСЬ	ДАТА	Проект планировки и межевания территории «Распределительный газопровод в с. Заводское Троицкого района Алтайского края (1-я очередь)»
Директор		Иванова М.Н.				Чертеж планировки территории Основная часть проекта планировки территории
ГИП		Сумской Д.В.				
Инженер		Дичек И.С.				

СТАДИЯ	ЛИСТ	ЛИСТОВ
П	35	42

Масштаб 1:1000 (с точностью М 1:500)

ООО "ГЕОПРОФФ"

Чертеж планировки территории

«Распределительный газопровод в с. Заводское Троицкого района Алтайского края (1-я очередь)»

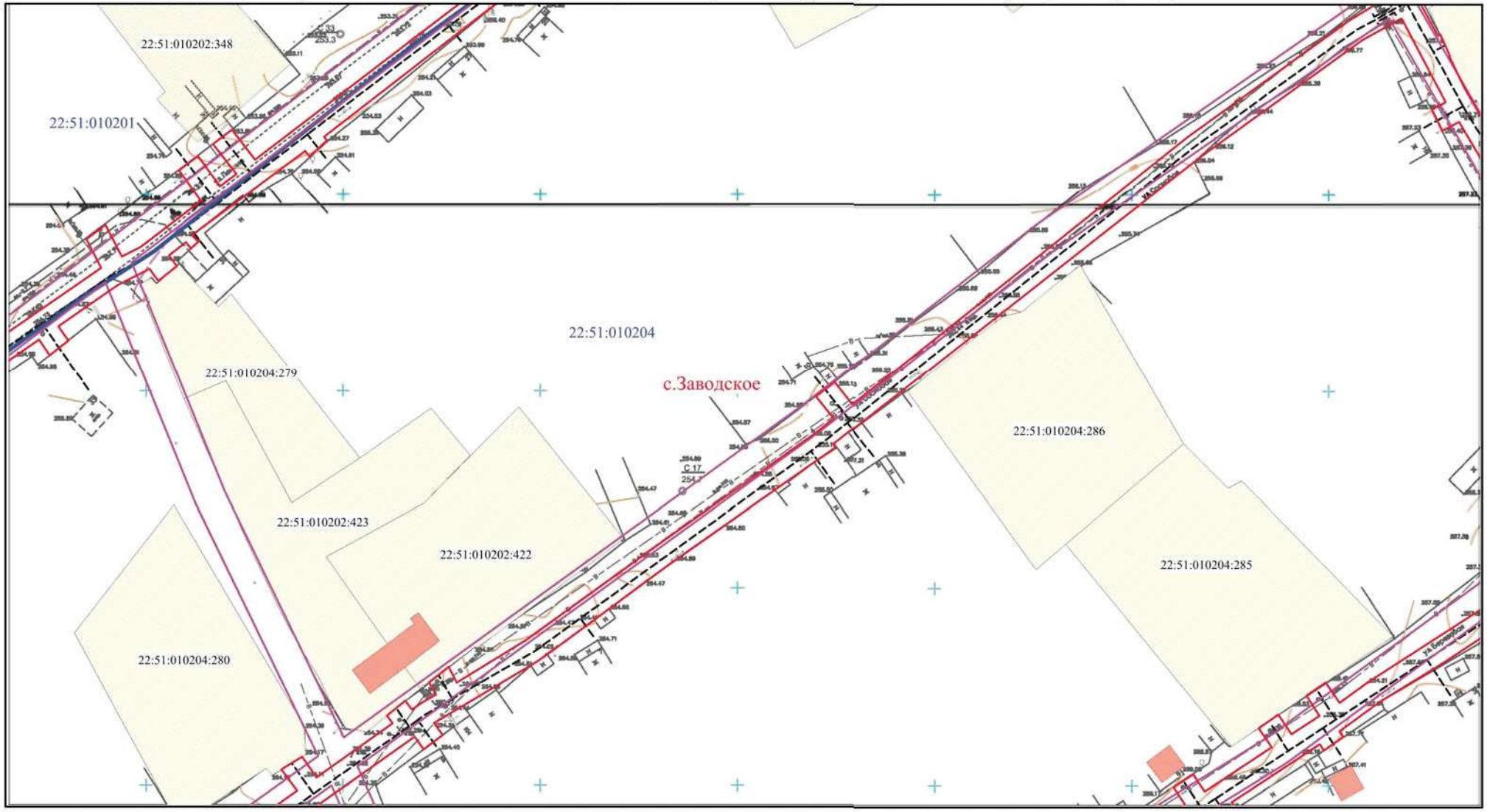

Условные обозначения:

- *граница муниципального образования*
- граница кадастрового квартала
- участок, сведения о котором имеются в ГКН
- граница полосы отвода под строительство газопровода
- проектируемая ось газопровода высокого давления
- проектируемая ось газопровода низкого давления
- 22:51:010202:242 - кадастровый номер земельного участка
- 22:51:010202 - номер кадастрового квартала
- *участок, сведения о котором имеются в ГКН с реестровой ошибкой в его местоположении*
- объекты капитального строительства
- красные линии, установленные генеральным планом с.Заводское

ИЗМ.	КОЛ.УЧ.	ЛИСТ	№ ДОК.	ПОДПИСЬ	ДАТА	Проект планировки и межевания территории «Распределительный газопровод в с. Заводское Троицкого района Алтайского края (1-я очередь)»
Директор		Иванова М.Н.				Чертеж планировки территории Основная часть проекта планировки территории
ГИП		Сумской Д.В.				
Инженер		Дичек И.С.				

СТАДИЯ	ЛИСТ	ЛИСТОВ
П	36	42

Масштаб 1:1000 (с точностью М 1:500)

ООО "ГЕОПРОФФ"

Чертеж планировки территории

«Распределительный газопровод в с. Заводское Троицкого района Алтайского края (1-я очередь)»

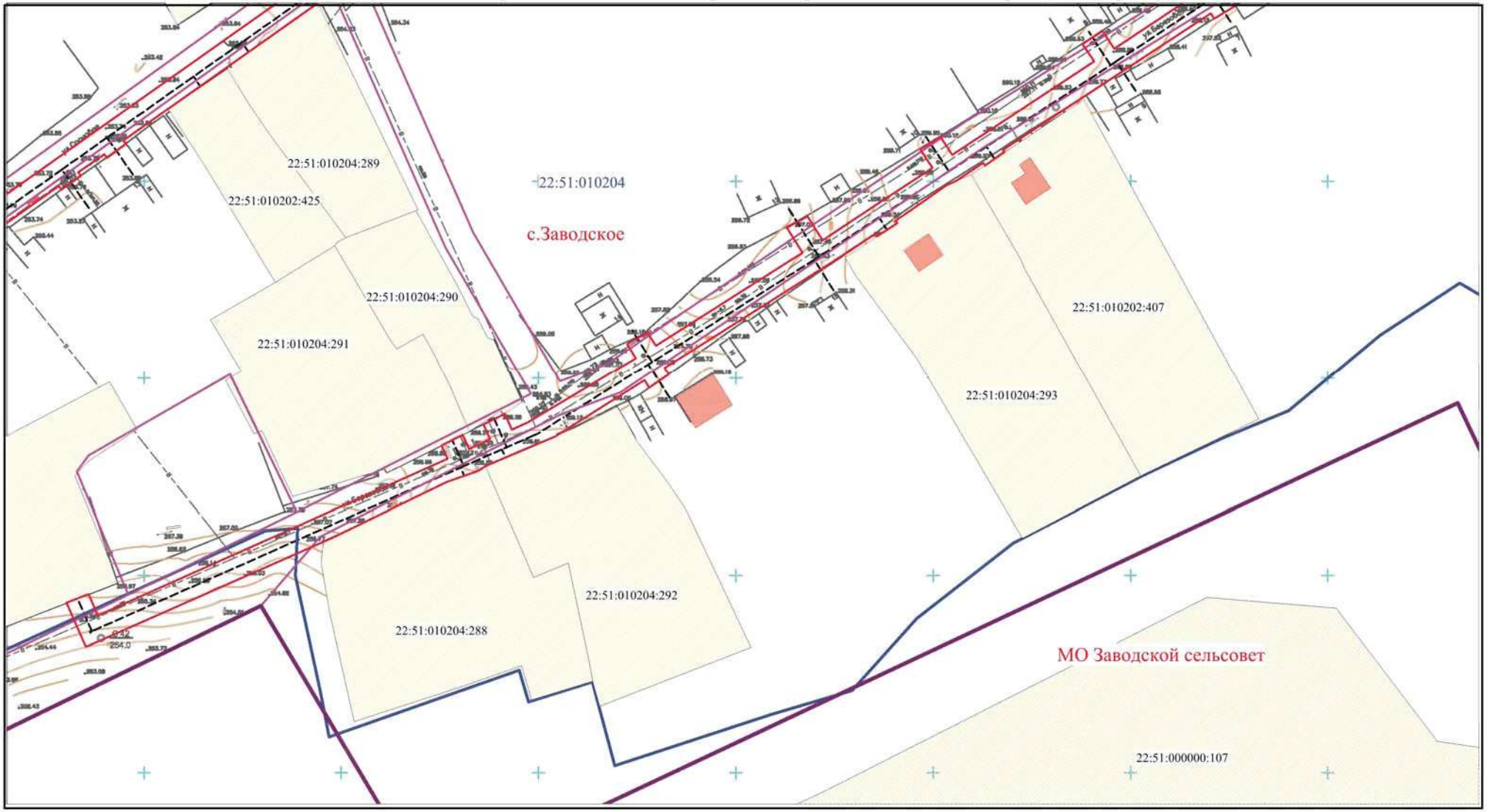

Условные обозначения:

- граница муниципального образования
- граница кадастрового квартала
- участок, сведения о котором имеются в ГКН
- граница полосы отвода под строительство газопровода
- проектируемая ось газопровода высокого давления
- проектируемая ось газопровода низкого давления
- 22:51:010202:242 - кадастровый номер земельного участка
- 22:51:010202 - номер кадастрового квартала
- участок, сведения о котором имеются в ГКН с реестровой ошибкой в его местоположении
- объекты капитального строительства
- красные линии, установленные генеральным планом с.Заводское

Изм.	Кол.уч.	Лист	№ док.	Подпись	Дата	Проект планировки и межевания территории «Распределительный газопровод в с. Заводское Троицкого района Алтайского края (1-я очередь)»
Директор		Иванова М.Н.				Чертеж планировки территории Основная часть проекта планировки территории
ГИП		Сумской Д.В.				Стадия: П; Лист: 37; Листов: 42
Инженер		Дичек И.С.				Масштаб 1:1000 (с точностью М 1:500)
						ООО "ГЕОПРОФФ"

Чертеж планировки территории

«Распределительный газопровод в с. Заводское Троицкого района Алтайского края (1-я очередь)»

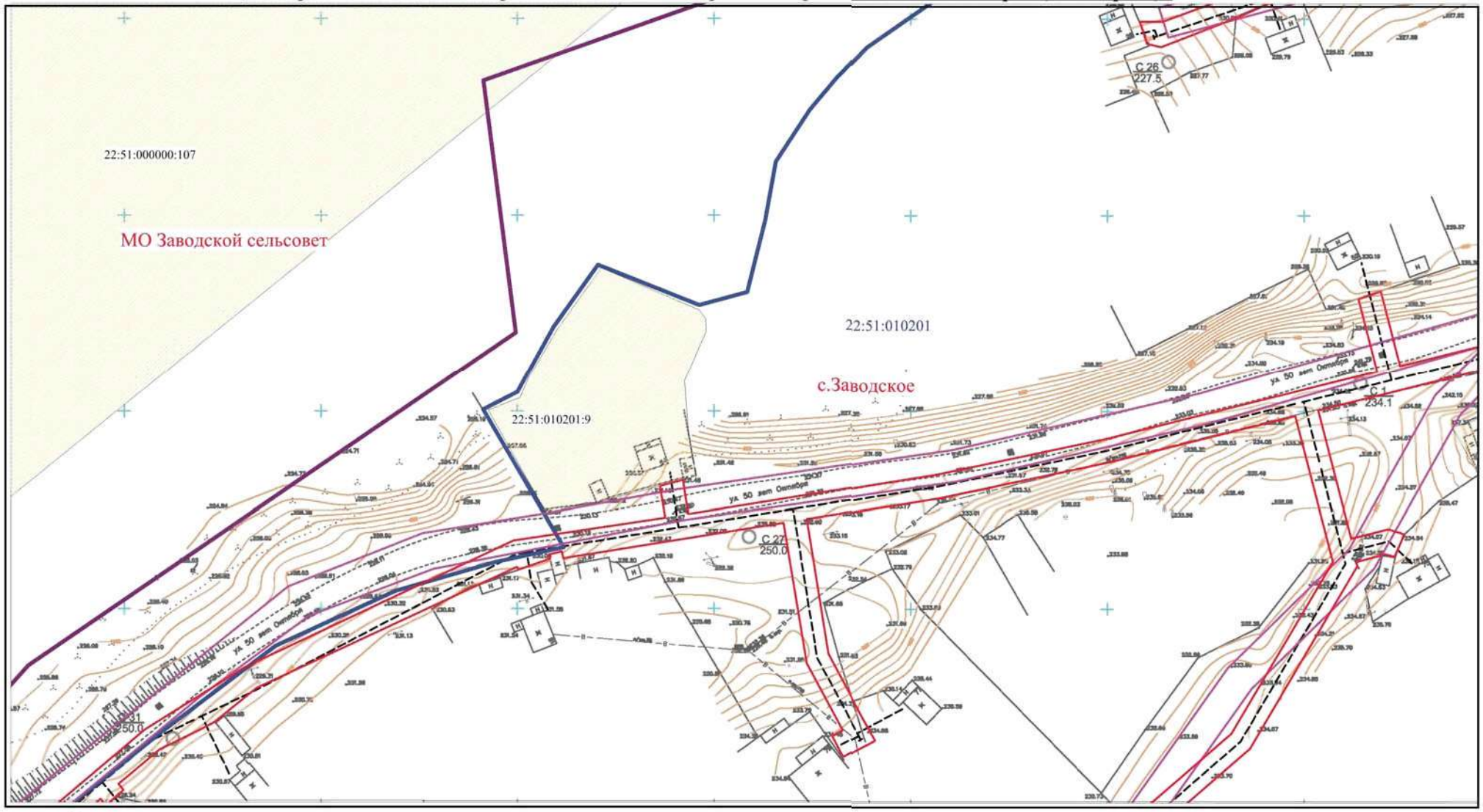

Условные обозначения:

- *граница муниципального образования*
- граница кадастрового квартала
- участок, сведения о котором имеются в ГКН
- граница полосы отвода под строительство газопровода
- проектируемая ось газопровода высокого давления
- проектируемая ось газопровода низкого давления
- 22:51:010202:242 - кадастровый номер земельного участка
- 22:51:010202 - номер кадастрового квартала
- *участок, сведения о котором имеются в ГКН с реестровой ошибкой в его местоположении*
- объекты капитального строительства
- красные линии, установленные генеральным планом с.Заводское

ИЗМ.	КОЛ.УЧ.	ЛИСТ	№ ДОК.	ПОДПИСЬ	ДАТА	Проект планировки и межевания территории «Распределительный газопровод в с. Заводское Троицкого района Алтайского края (1-я очередь)»
Директор		Иванова М.Н.				Чертеж планировки территории Основная часть проекта планировки территории
ГИП		Сумской Д.В.				
Инженер		Дичек И.С.				

СТАДИЯ	ЛИСТ	ЛИСТОВ
П	38	42

Масштаб 1:1000 (с точностью М 1:500)

ООО "ГЕОПРОФФ"

Чертеж планировки территории

«Распределительный газопровод в с. Заводское Троицкого района Алтайского края (1-я очередь)»

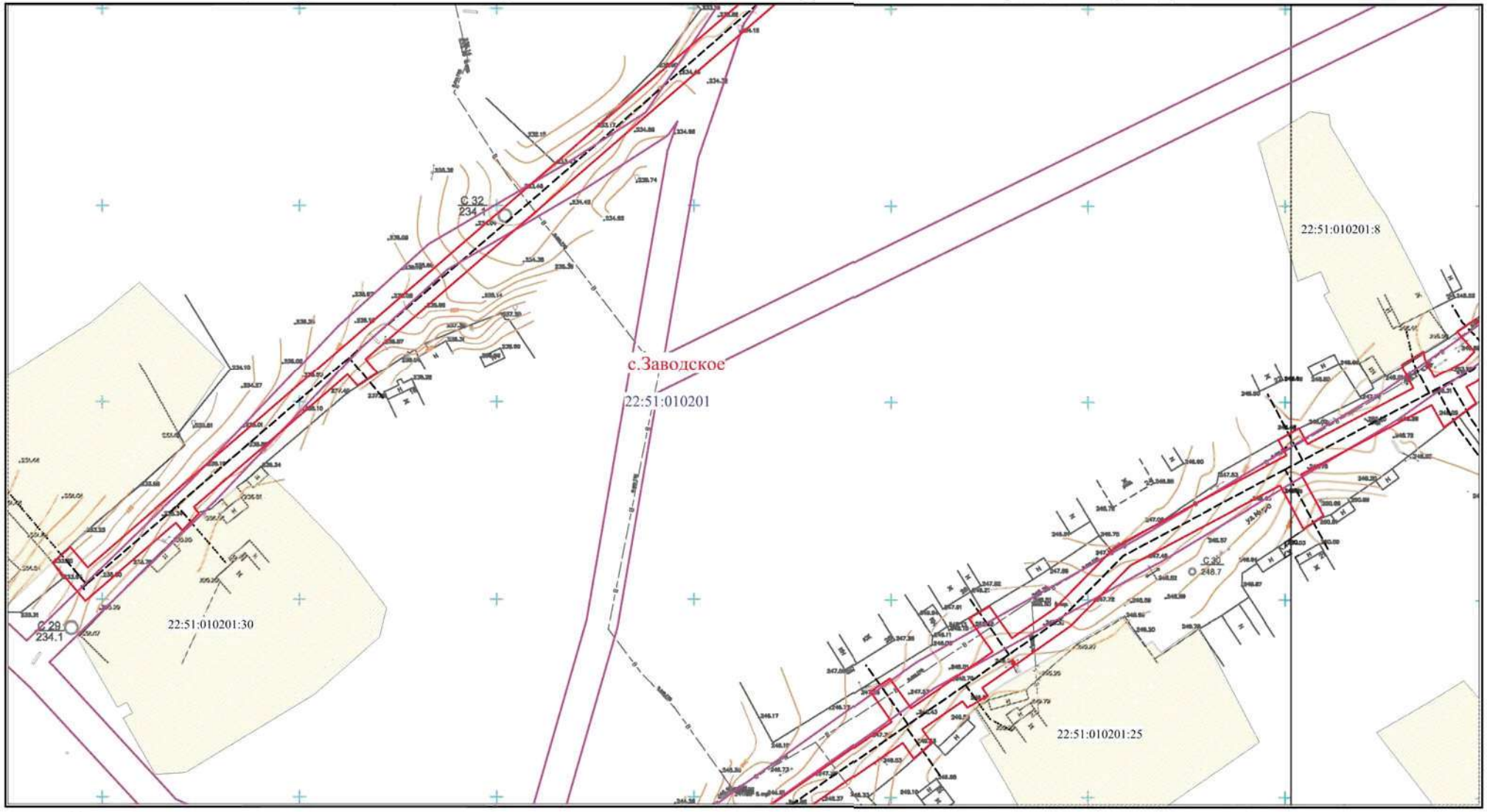

Условные обозначения:

- *граница муниципального образования*
- граница кадастрового квартала
- участок, сведения о котором имеются в ГКН
- граница полосы отвода под строительство газопровода
- проектируемая ось газопровода высокого давления
- проектируемая ось газопровода низкого давления
- 22:51:010202:242 - кадастровый номер земельного участка
- 22:51:010202 - номер кадастрового квартала
- *участок, сведения о котором имеются в ГКН с реестровой ошибкой в его местоположении*
- объекты капитального строительства
- красные линии, установленные генеральным планом с.Заводское

ИЗМ.	КОЛ.УЧ.	ЛИСТ	№ ДОК.	ПОДПИСЬ	ДАТА	Проект планировки и межевания территории «Распределительный газопровод в с. Заводское Троицкого района Алтайского края (1-я очередь)»
Директор		Иванова М.Н.				Чертеж планировки территории Основная часть проекта планировки территории
ГИП		Сумской Д.В.				
Инженер		Дичек И.С.				

СТАДИЯ	ЛИСТ	ЛИСТОВ
П	39	42

Масштаб 1:1000 (с точностью М 1:500)

ООО "ГЕОПРОФФ"

Чертеж планировки территории

«Распределительный газопровод в с. Заводское Троицкого района Алтайского края (1-я очередь)»

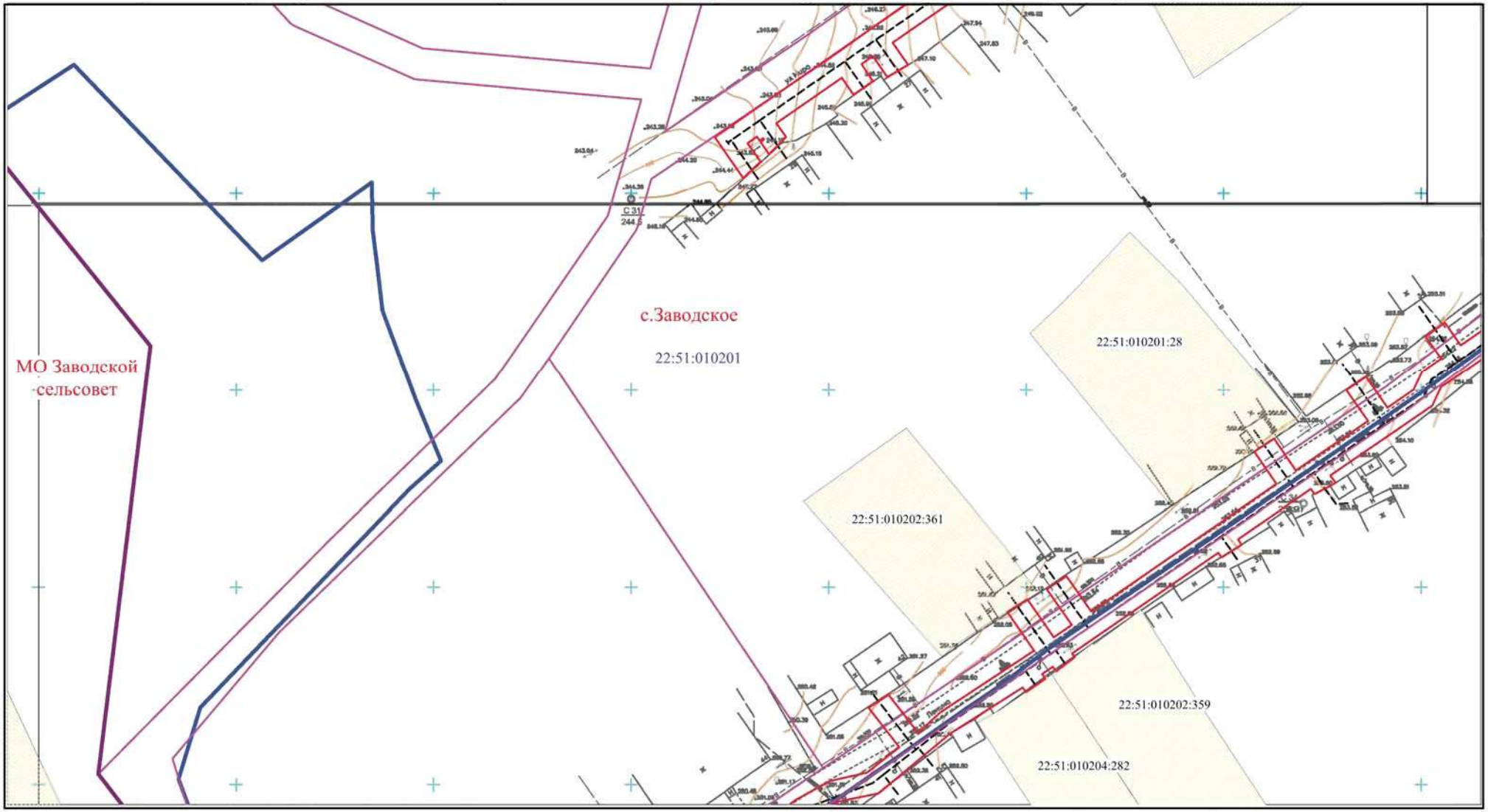

Условные обозначения:

- граница муниципального образования
- граница кадастрового квартала
- участок, сведения о котором имеются в ГКН
- граница полосы отвода под строительство газопровода
- проектируемая ось газопровода высокого давления
- проектируемая ось газопровода низкого давления
- 22:51:010202:242 - кадастровый номер земельного участка
- 22:51:010202 - номер кадастрового квартала
- участок, сведения о котором имеются в ГКН с реестровой ошибкой в его местоположении
- объекты капитального строительства
- красные линии, установленные генеральным планом с.Заводское

ИЗМ.	КОЛ.УЧ.	ЛИСТ	№ ДОК.	ПОДПИСЬ	ДАТА	Проект планировки и межевания территории «Распределительный газопровод в с. Заводское Троицкого района Алтайского края (1-я очередь)»
Директор		Иванова М.Н.				Чертеж планировки территории Основная часть проекта планировки территории
ГИП		Сумской Д.В.				
Инженер		Дичек И.С.				

СТАДИЯ	ЛИСТ	ЛИСТОВ
П	40	42

Масштаб 1:1000 (с точностью М 1:500)

ООО "ГЕОПРОФФ"

Чертеж планировки территории

«Распределительный газопровод в с. Заводское Троицкого района Алтайского края (1-я очередь)»

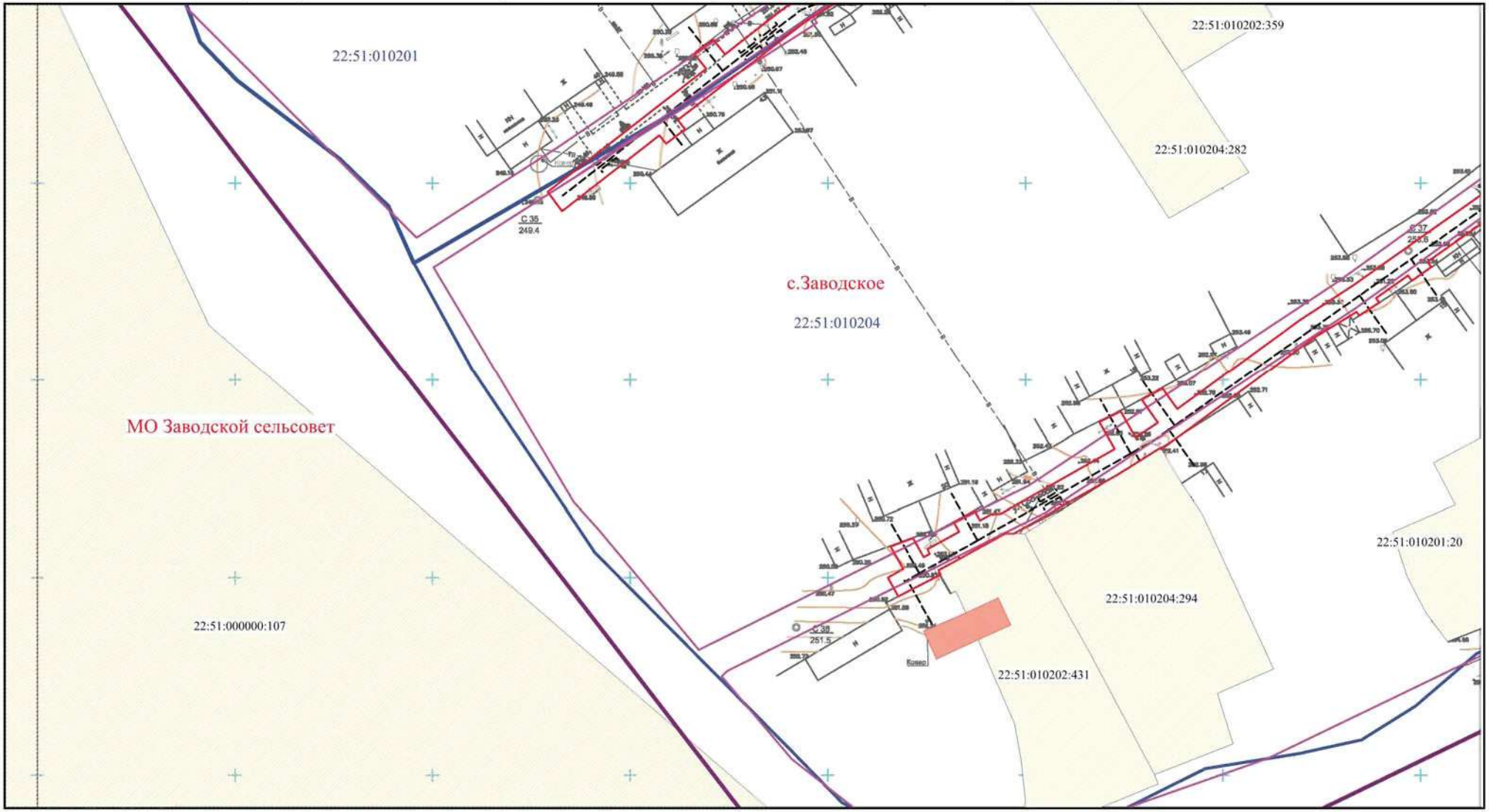

Условные обозначения:

- граница муниципального образования
- граница кадастрового квартала
- участок, сведения о котором имеются в ГКН
- граница полосы отвода под строительство газопровода
- проектируемая ось газопровода высокого давления
- проектируемая ось газопровода низкого давления
- 22:51:010202:242 - кадастровый номер земельного участка
- 22:51:010202 - номер кадастрового квартала
- участок, сведения о котором имеются в ГКН с реестровой ошибкой в его местоположении
- объекты капитального строительства
- красные линии, установленные генеральным планом с.Заводское

ИЗМ.	КОЛ.УЧ.	ЛИСТ	№ ДОК.	ПОДПИСЬ	ДАТА	Проект планировки и межевания территории «Распределительный газопровод в с. Заводское Троицкого района Алтайского края (1-я очередь)»
Директор		Иванова М.Н.				Чертеж планировки территории Основная часть проекта планировки территории
ГИП		Сумской Д.В.				
Инженер		Дичек И.С.				

СТАДИЯ	ЛИСТ	ЛИСТОВ
П	41	42

Масштаб 1:1000 (с точностью М 1:500)

ООО "ГЕОПРОФФ"

Чертеж планировки территории

«Распределительный газопровод в с. Заводское Троицкого района Алтайского края (1-я очередь)»

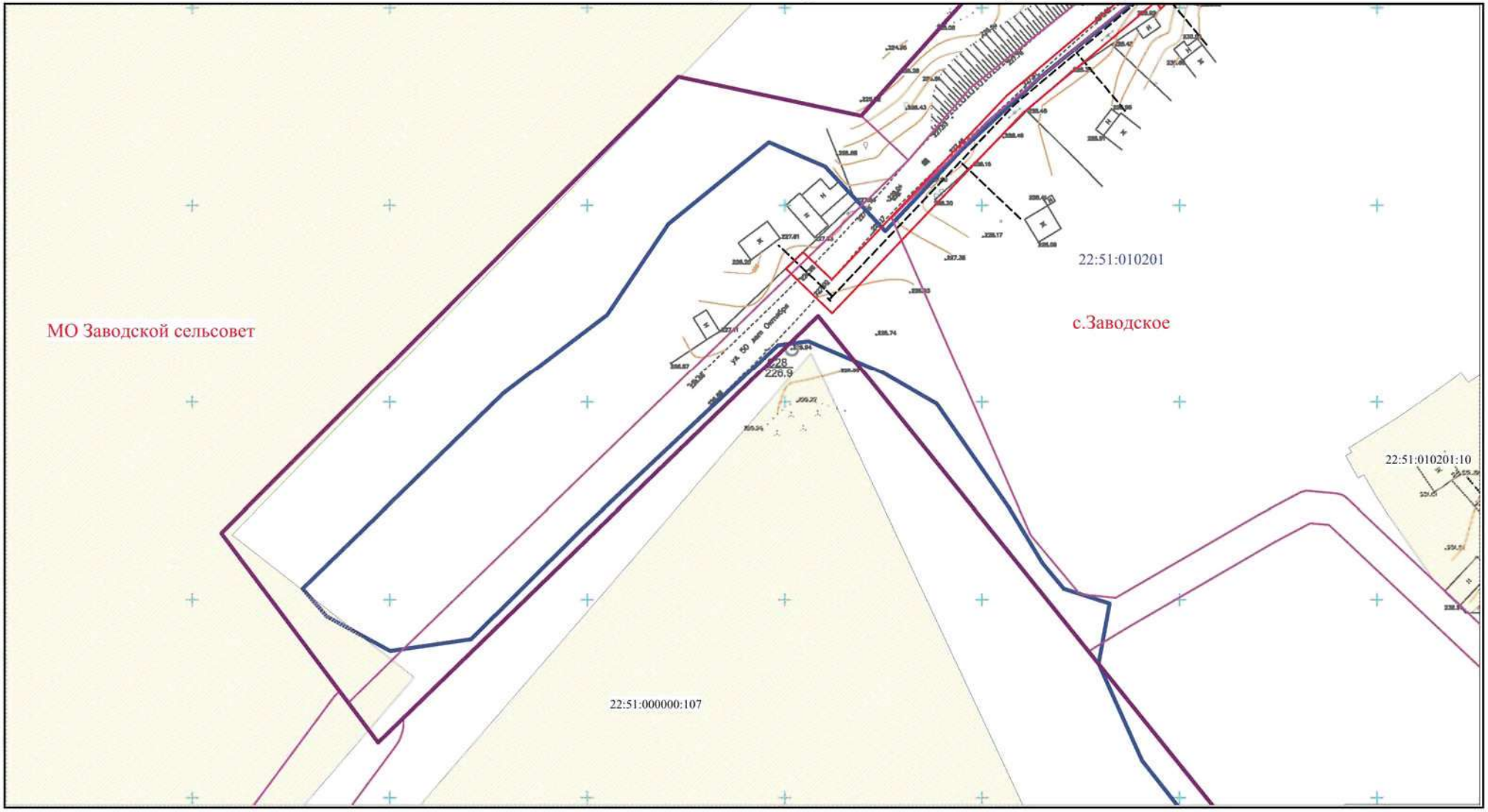

Условные обозначения:

- граница муниципального образования
- граница кадастрового квартала
- участок, сведения о котором имеются в ГКН
- граница полосы отвода под строительство газопровода
- проектируемая ось газопровода высокого давления
- проектируемая ось газопровода низкого давления
- 22:51:010202:242 - кадастровый номер земельного участка
- 22:51:010202 - номер кадастрового квартала
- участок, сведения о котором имеются в ГКН с реестровой ошибкой в его местоположении
- объекты капитального строительства
- красные линии, установленные генеральным планом с.Заводское

Изм.	Кол.уч.	Лист	№ док.	Подпись	Дата	Проект планировки и межевания территории «Распределительный газопровод в с. Заводское Троицкого района Алтайского края (1-я очередь)»
Директор		Иванова М.Н.				Чертеж планировки территории Основная часть проекта планировки территории
ГИП		Сумской Д.В.				
Инженер		Дичек И.С.				

Стадия	Лист	Листов
П	42	42

Масштаб 1:1000 (с точностью М 1:500)

ООО "ГЕОПРОФФ"